

IEP Informe de opinión de abril II 2026

Encuesta telefónica a nivel nacional



Lima, abril de 2026

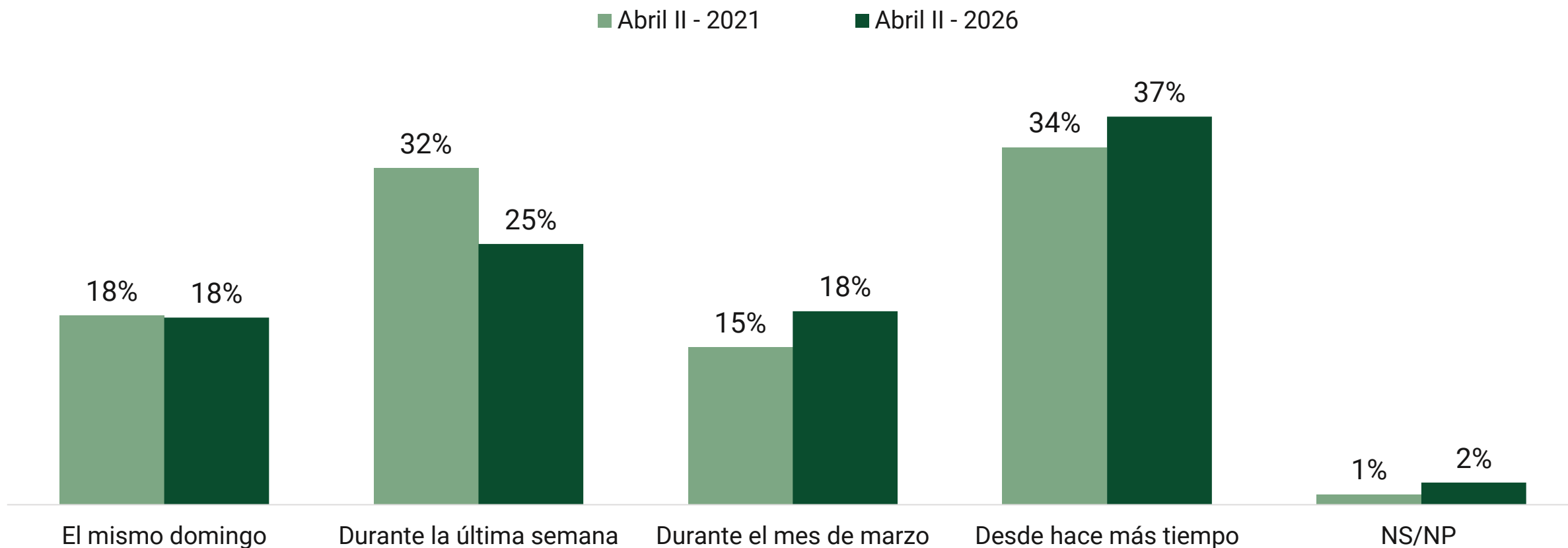
Fuente: TRT Español.

Elecciones Generales 2026

Decisión del voto

Momento en el que decidió su voto

¿Cuándo decidió su voto para presidente? [Leer opciones]



Momento en el que decidió su voto según segmentos

¿Cuándo decidió su voto para presidente? [Leer opciones]

Abril II 2026	Total	Ámbito			Macrozona					Sexo		Edad		
		Lima Met.	Perú urbano	Perú rural	Lima Met.	Norte	Centro	Sur	Oriente	Hombre	Mujer	18 a 29	30 a 49	50 a +
Este domingo 12	18%	16%	17%	24%	16%	17%	19%	15%	27%	15%	21%	19%	17%	18%
Durante la última semana	25%	27%	24%	24%	27%	25%	26%	27%	17%	24%	26%	28%	26%	20%
Durante el mes de marzo	18%	22%	17%	15%	22%	16%	18%	18%	15%	17%	19%	24%	17%	16%
Desde hace más tiempo	37%	34%	40%	35%	34%	41%	36%	36%	37%	42%	32%	29%	38%	43%
NS/NP	2%	1%	3%	3%	1%	2%	2%	3%	4%	3%	2%	1%	2%	3%

Abril II 2026	Total	Ámbito II		Nivel educativo	
		Lima Met.	Perú sin Lima Met.	Educación básica	Educación superior
Este domingo 12	18%	16%	19%	24%	12%
Durante la última semana	25%	27%	24%	22%	27%
Durante el mes de marzo	18%	22%	17%	16%	21%
Desde hace más tiempo	37%	34%	38%	35%	39%
NS/NP	2%	1%	3%	3%	2%

■ Diferencia significativa

Base abril II 2026: total de entrevistado que sí fueron a votar en las elecciones (1289).

Perfil de los votantes de los primeros siete candidatos

Perfil de los votantes de los primeros siete candidatos

(suma 100% vertical)



									Blanco/ Nulo	No dice por quién votó	No votó en las elecciones
Sexo											
Hombre	50.1%	48.3%	58.9%	49.2%	40.0%	51.4%	47.6%	62.0%	35.2%	51.3%	56.6%
Mujer	49.9%	51.7%	41.1%	50.8%	60.0%	48.6%	52.4%	38.0%	64.8%	48.7%	43.4%
Edad											
De 18 a 29 años	26.9%	24.7%	13.5%	14.8%	50.0%	29.9%	23.8%	14.1%	25.9%	22.5%	37.7%
De 30 a 49 años	40.8%	40.4%	56.2%	36.7%	35.7%	39.3%	54.8%	43.7%	35.2%	44.0%	31.4%
De 50 a más años	32.3%	34.8%	30.3%	48.4%	14.3%	30.8%	21.4%	42.3%	38.9%	33.5%	30.8%
Nivel educativo											
Básica	48.9%	68.5%	70.3%	21.1%	20.7%	49.5%	47.6%	29.6%	63.0%	49.7%	53.5%
Superior	51.1%	31.5%	29.7%	78.9%	79.3%	50.5%	52.4%	70.4%	37.0%	50.3%	46.5%
¿Cuándo decidió su voto?											
Este domingo 12	17.8%	20.2%	17.8%	11.7%	14.3%	13.1%	31.0%	16.9%	27.8%	16.8%	
Durante la última semana	24.8%	16.9%	24.9%	21.1%	33.6%	38.3%	31.0%	16.9%	16.7%	27.7%	
Durante el mes de marzo	18.4%	4.5%	13.5%	15.6%	34.3%	29.9%	21.4%	16.9%	5.6%	18.3%	
Desde hace más tiempo	36.9%	57.9%	41.1%	51.6%	17.9%	18.7%	16.7%	49.3%	35.2%	34.0%	
No precisa	2.1%	0.6%	2.7%						14.8%	3.1%	

Se ha resaltado los porcentajes más altos dentro de cada variable por cada candidato, si hay porcentajes altos similares se resalta ambos. No se coloca diferencias significativas.

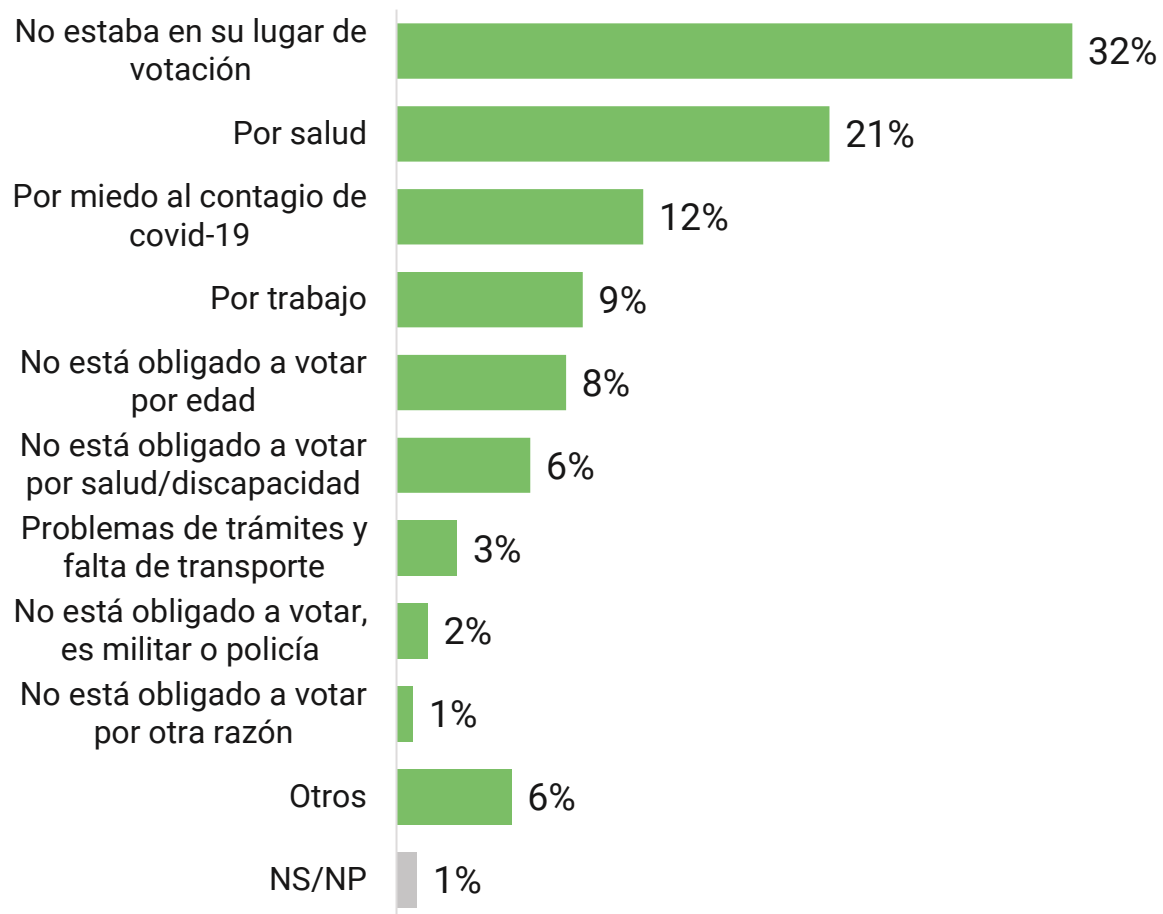
Base abril II 2026: total de entrevistados (1448).

Razones del ausentismo

Razones para no ir a votar 2021 y 2026

¿Por qué razón no votó? [Respuesta espontánea]

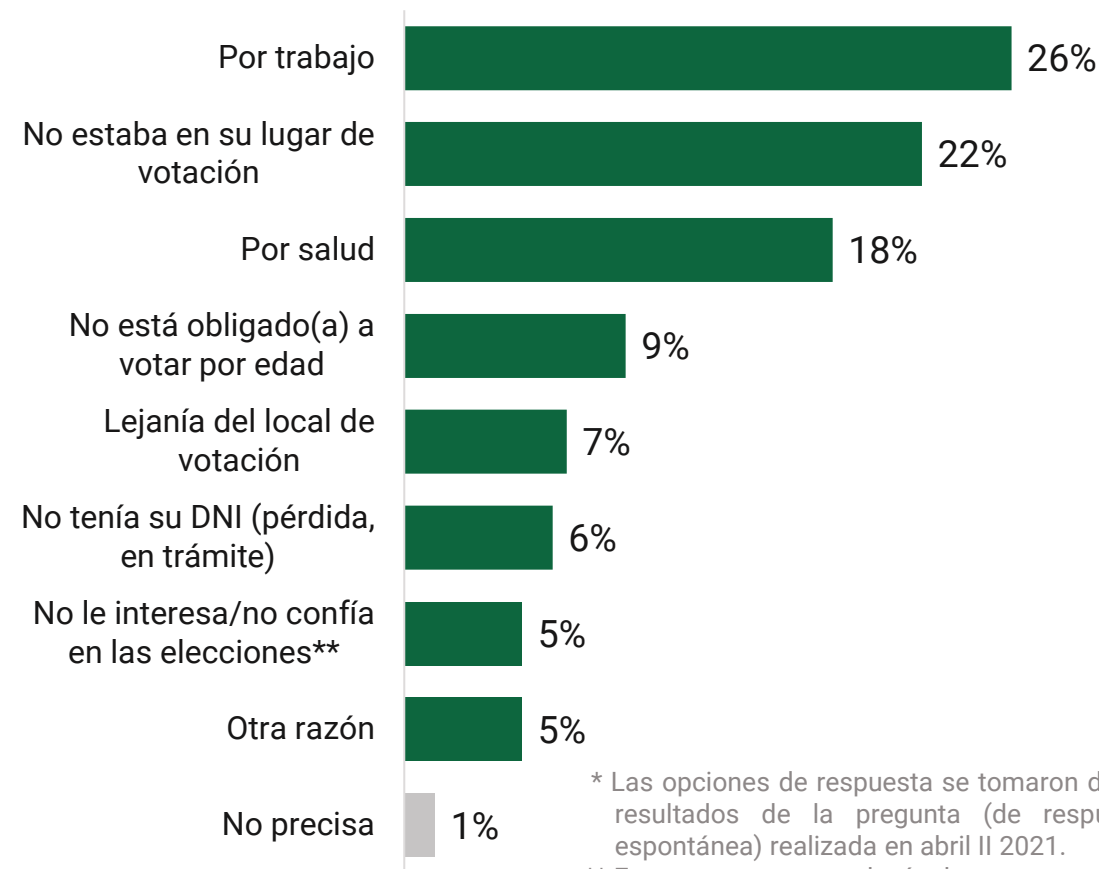
(2021)



Base abril II 2021: total de entrevistados que no votaron en las elecciones (141)

¿Por qué no pudo ir a votar? [Leer opciones, pregunta semiabierta]*

(2026)



* Las opciones de respuesta se tomaron de los resultados de la pregunta (de respuesta espontánea) realizada en abril II 2021.

** Esta respuesta no se leyó a los encuestados.

Base abril II 2026: total de entrevistados que no fueron a votar en las elecciones (159).

Razones por las que no fue a votar según segmentos

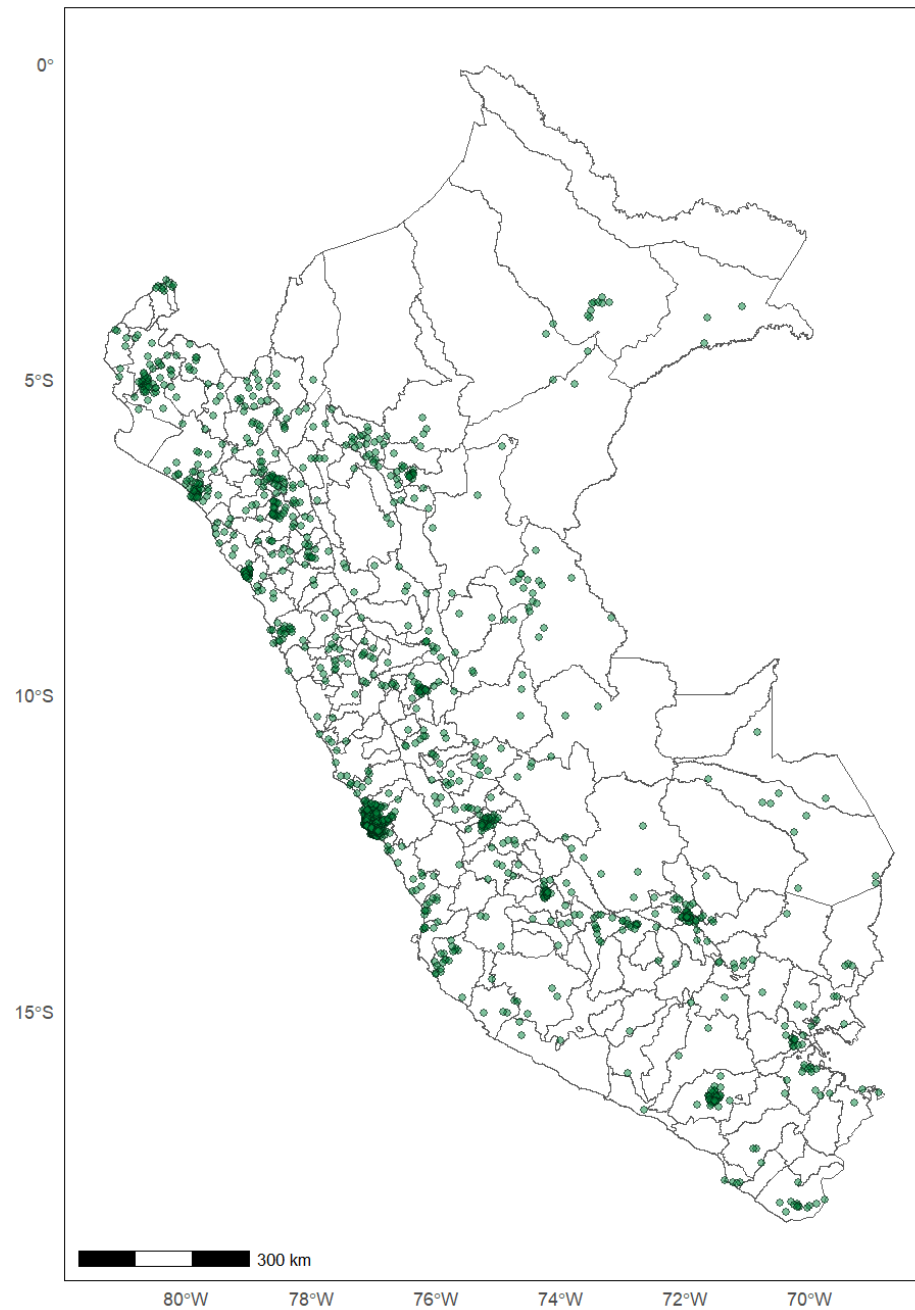
¿Por qué no pudo ir a votar? [Leer opciones]

Abril II 2026	Total	Ámbito			Macrozona					Sexo		Edad			Ámbito II		Nivel educativo	
		Lima Met.	Perú urbano	Perú rural	Lima Met.	Norte	Centro	Sur	Oriente	Hombre	Mujer	18 a 29	30 a 49	50 a +	Lima Met.	Perú sin Lima Met.	Educación básica	Educación superior
Por trabajo	26%	27%	31%	15%	27%	19%	41%	32%	20%	30%	20%	37%	30%	8%	27%	25%	14%	39%
No estaba en su lugar de votación	22%	24%	23%	18%	24%	19%	12%	23%	35%	18%	28%	23%	34%	8%	24%	21%	17%	28%
Por salud	18%	11%	13%	35%	11%	26%	18%	16%	15%	12%	26%	8%	14%	35%	11%	21%	22%	14%
No está obligado(a) a votar por edad	9%	14%	9%	8%	14%	7%	12%	10%	5%	12%	6%	2%	-	29%	14%	8%	14%	4%
Lejanía del local de votación	7%	8%	9%	3%	8%	6%	6%	13%	-	9%	4%	7%	10%	4%	8%	7%	7%	7%
No tenía su DNI (pérdida, en trámite)	6%	5%	6%	8%	5%	9%	6%	3%	5%	4%	9%	12%	6%	-	5%	7%	9%	3%
No le interesa/no confía en las elecciones	5%	5%	6%	3%	5%	7%	-	3%	5%	8%	1%	5%	4%	6%	5%	5%	7%	3%
Otra razón	5%	3%	2%	13%	3%	7%	6%	-	10%	6%	4%	5%	2%	8%	3%	6%	7%	3%
No precisa	1%	3%	1%		3%	-	-	-	5%	1%	1%	2%	-	2%	3%	1%	2%	-

■ Diferencia significativa.

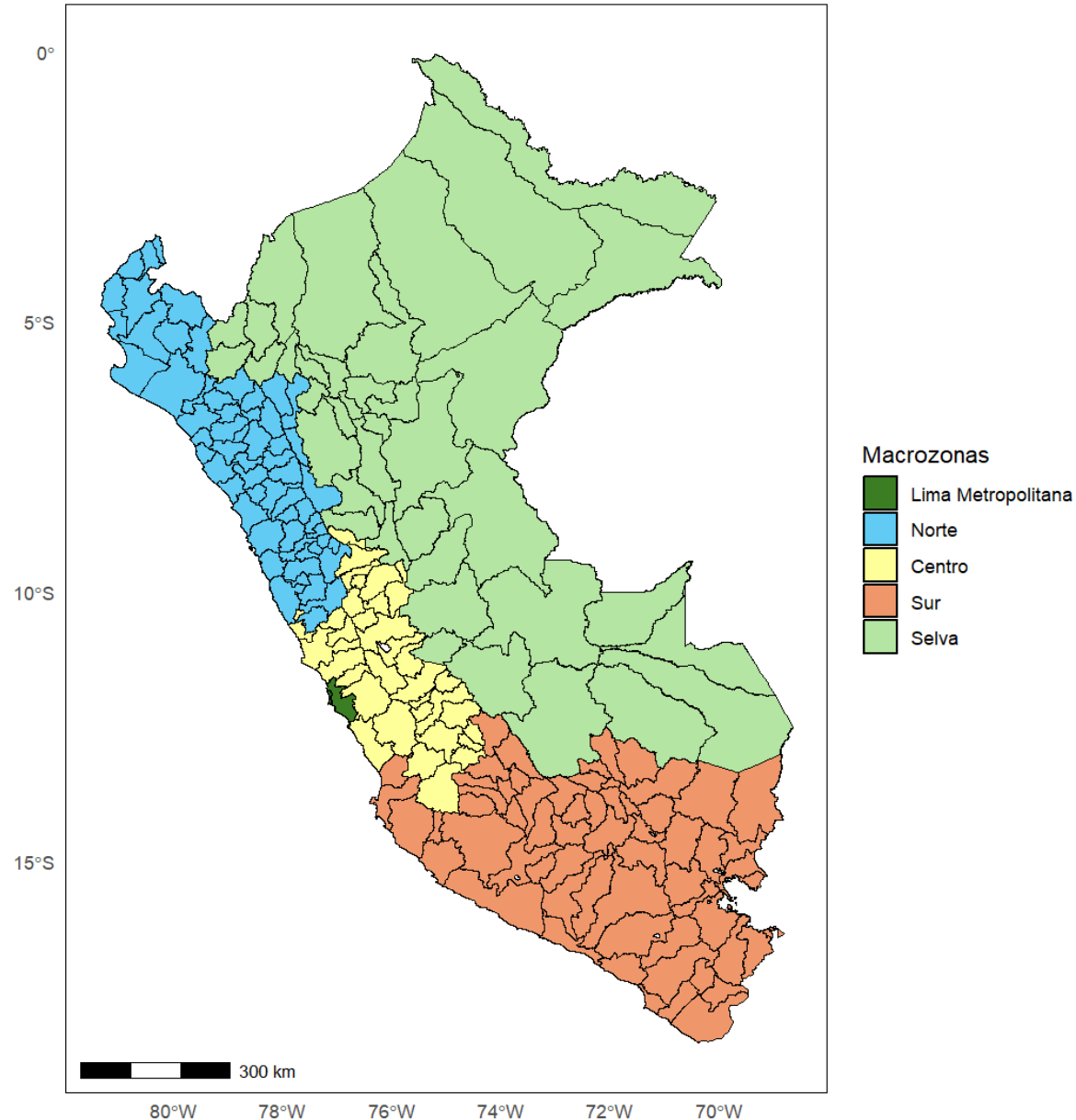
Metodología. Ficha técnica del estudio

Distribución de la muestra de la encuesta de abril II de 2026



1448 personas entrevistadas en:
24 departamentos
161 provincias
494 distritos

Macrozonas



En las encuestas del IEP, la agrupación del territorio nacional en macrozonas se hace a partir de las provincias. Por ejemplo, hay provincias que pueden pertenecer a un departamento de centro o sur, pero que por clasificación provincial son consideradas dentro de la macrozona oriente, como La Convención en Cusco.

A continuación, se muestra el porcentaje de población electoral que tiene cada una de las macrozonas.

Macrozona	Población electoral (18 años a más, con DNI)	Porcentaje
Lima Metropolitana	8,681,523	33.2%
Norte	6,287,180	24.1%
Centro	2,560,940	9.8%
Sur	5,208,112	19.9%
Oriente	3,376,864	12.9%
Total	26,114,619	100%

Fuente: RENIEC. Padrón Elecciones Generales 2026.

Ficha técnica del estudio



Encuestadora	Instituto de Estudios Peruanos (IEP).								
Registro ante el Jurado Nacional de Elecciones	000485REE/JNE – 0022025GG/JNE.								
Financiación del estudio	Instituto de Estudios Peruanos (IEP)								
Objetivo del estudio	Recoger la opinión de la ciudadanía sobre la intención de voto para la primera vuelta de las Elecciones Generales de 2026.								
Tamaño de la población objeto de estudio	Población de 18 años a más con DNI, en zonas urbanas y rurales: 26,114,619 personas. Fuente: RENIEC. Padrón Electoral de las Elecciones Generales 2026.								
Tamaño y distribución de la muestra	1448 entrevistados distribuidos en 24 departamentos, 161 provincias y 494 distritos.								
Margen de error	Los resultados del presente estudio tienen un error máximo estimado de ± 2.6 puntos para los resultados a nivel nacional.								
Nivel de confianza	Los resultados del estudio tienen un nivel de confianza del 95%, considerando una varianza máxima en las proporciones poblacionales ($p=q=0.5$).								
Representatividad	Nivel de representatividad provincial de 98.0%.								
Fuente del marco muestral	Ministerio de Transportes y Comunicaciones (2019). Relación de cabeceras de operadores de móviles.								
Tipo de muestreo aplicado	Muestreo probabilístico, con método de selección aleatoria de números de celular. Encuesta telefónica. <table border="1" data-bbox="779 1068 1921 1145"> <thead> <tr> <th>Etapa</th> <th>Unidad de muestreo</th> <th>Unidad informante</th> <th>Tipo de Selección</th> </tr> </thead> <tbody> <tr> <td>1</td> <td>Número de celular</td> <td>Persona de 18 años a más, con DNI</td> <td>Probabilístico. Aleatorio</td> </tr> </tbody> </table>	Etapa	Unidad de muestreo	Unidad informante	Tipo de Selección	1	Número de celular	Persona de 18 años a más, con DNI	Probabilístico. Aleatorio
Etapa	Unidad de muestreo	Unidad informante	Tipo de Selección						
1	Número de celular	Persona de 18 años a más, con DNI	Probabilístico. Aleatorio						
Puntos de muestreo	Lima Metropolitana, Perú urbano, Perú rural.								
Fecha de campo	Del 12 al 15 de abril de 2026.								

Ficha técnica del estudio (muestra sin ponderar)

Distribución de la población objeto de estudio (18 años a más con DNI) según sexo, edad y ámbito

Sexo	Muestra abril II 2026	
	Casos	%
Hombre	726	50.1%
Mujer	722	49.9%
Total	1448	100.0%

Fuente: IEP Estudios de Opinión.
Medición abril II 2026.

Rango de edad	Muestra abril II 2026	
	Casos	%
18 a 29 años	389	26.9%
30 a 49 años	591	40.8%
50 a más años	468	32.3%
Total	1448	100.0%

Fuente: IEP Estudios de Opinión.
Medición abril II 2026.

Ámbito	Muestra abril II 2026	
	Casos	%
Lima Metropolitana	467	32.3%
Perú urbano	692	47.8%
Rural	289	20.0%
Total	1448	100.0%

Fuente: IEP Estudios de Opinión.
Medición abril II 2026.

Macrozona	Muestra abril II 2026	
	Casos	%
Lima Metropolitana	467	32.3%
Norte	356	24.6%
Centro	146	10.1%
Sur	284	19.6%
Oriente	195	13.5%
Total	1448	100.0%

Fuente: IEP Estudios de Opinión.
Medición abril II 2026.

Sexo	%
Hombre	49.8%
Mujer	50.2%
Total	100%

Fuente: RENIEC. Padrón
Elecciones Generales 2026.

Rango de edad	%
18 a 29 años	25.7%
30 a 49 años	39.7%
50 a más años	34.6%
Total	100%

Fuente: RENIEC. Padrón
Elecciones Generales 2026.

Ámbito	%
Lima Metropolitana	33.2%
Perú urbano	47.3%
Rural	19.5%
Total	100%

Fuente: Elaboración propia con base en
datos del INEI (Censo 2017 y ENAHO).

Macrozona	%
Lima Metropolitana	33.2%
Norte	24.1%
Centro	9.8%
Sur	19.9%
Oriente	12.9%
Total	100%

Fuente: RENIEC. Padrón Elecciones
Generales 2026.

Departamentos, provincias y distritos de la muestra (I)



Dpto.	Provincia	Distrito	
Amazonas	Bagua	Bagua, Copallín, Imaza	
	Bongará	Yambrasbamba	
	Chachapoyas	Chachapoyas, Chuquibamba	
	Condorcanqui	Nieva	
	Luya	Inguilpata, Ocumal	
	Rodríguez de Mendoza	Omia	
	Utcubamba	Bagua Grande, Cajaruro	
Áncash	Antonio Raymondi	Mirgas	
	Carhuaz	Carhuaz, Marcará	
	Casma	Comandante Noél	
	Huaraz	Colcabamba, Huanchay, Huaraz, Independencia, Jangas	
	Huari	Cajay, Chavín de Huantar, Huacachi, Huachis, Huari, San Marcos, San Pedro De Chana	
	Huarmey	Huarmey	
	Huaylas	Yuracmarca	
	Pallasca	Pallasca	
	Recuay	Cátac	
	Santa	Chimbote, Moro, Nuevo Chimbote, Santa	
	Sihuas	San Juan	
	Yungay	Mancos, Yungay	
	Apurímac	Abancay	Abancay, Curahuasi, Pichirhua
		Andahuaylas	Andahuaylas, Andarapa, Kishuara, Talavera
Chincheros		AncoHualló (Uripa), Chincheros	
Cotabambas		Challhuahuacho	
Arequipa	Arequipa	Alto Selva Alegre, Arequipa, Cayma, Cerro Colorado, Characato, Jacobo Hunter, José Luis Bustamante Y Rivero, La Joya, Mariano Melgar, Miraflores, Paucarpata, Quequeña, Sachaca, Socabaya, Tiabaya, Yura	
	Camaná	Samuel Pastor	
	Caravelí	Acari	
	Caylloma	Caylloma, Huambo, Sibayo	
	Condesuyos	Andaray	
	La Unión	Cotahuasi	

Dpto.	Provincia	Distrito	
Ayacucho	Cangallo	Cangallo, Totos	
	Huamanga	Andrés Avelino Cáceres Dorregaray, Ayacucho, Carmen Alto, Jesús Nazareno, Ocros, San Juan Bautista, Tambillo	
		Huanta	Huanta, Iguain
	La Mar	Anco, San Miguel	
	Lucanas	Puquio, Santa Lucía	
	Parinacochas	Pullo	
	Vilcas Huamán	Concepción, Vischongo	
	Víctor Fajardo	Canaria	
	Cajamarca	Cajabamba	Cajabamba, Condebamba
		Cajamarca	Cajamarca, Encañada, Los Baños del Inca, Namora
Celendín		José Gálvez, La Libertad de Pallán, Miguel Iglesias, Sorochuco	
Chota		Chalamarca, Chota, Cochabamba, Lajas	
Cutervo		Cutervo, Querocotillo, San Juan de Cutervo, Santa Cruz	
Hualgayoc		Bambamarca, Chugur, Hualgayoc	
Jaén		Colasay, Jaén, San José del Alto	
San Ignacio		Chirinos, Huarango, La Coipa, San Ignacio, San José de Lourdes, Tabaconas	
San Marcos		José Sabogal, Pedro Gálvez	
San Miguel		Catilluc, San Miguel, Unión Agua Blanca	
Cusco	San Pablo	San Bernardino	
	Santa Cruz	La Esperanza, Ninabamba	
	Acomayo	Acomayo, Acos, Rondocán	
	Anta	Anta, Hurocondo, Limatambo	
	Calca	Calca, Lamay, San Salvador	
	Canas	Yanaoca	
	Canchis	Sicuani	
	Chumbivilcas	Quiñota	
	Cusco	Cusco, Poroy, San Jerónimo, San Sebastián, Santiago, Saylla, Wanchaq	
	Espinar	Espinar	
La Convención	Echarate, Kimbiri, Kumpirushiato, Manitea, Megantoni, Pichari, Santa Ana, Unión Asháninka, Vilcabamba		
	Paucartambo	Huancarani, Kosñipata	
	Quispicanchi	Ccatca	
	Urubamba	Machupicchu, Urubamba	

Dpto.	Provincia	Distrito
Huancavelica	Acobamba	Paucara
	Huancavelica	Acoria, Huancavelica, Palca, Pilchaca, Yauli
	Huaytará	Ocoyo, San Antonio de Cusicancha
	Tayacaja	Colcabamba, Daniel Hernández, Santiago de Tucuma
Huánuco	Ambo	Huacar
	Dos de Mayo	La Unión, Ripan
	Huamalíes	Chavín de Pariarca, Llata
	Huánuco	Amarilis, Churubamba, Huánuco, Pillco Marca, San Pablo de Pillao, San Pedro de Chaulan, Santa María del Valle
		Leoncio Prado
	Marañón	La Morada, San Buenaventura
	Pachitea	Chaglla, Umari
	Puerto Inca	Codo del Pozuzo, Honoría
	Yarowilca	Cahuac, Obas
	Ica	Chincha
Ica		Ica, La Tinguíña, Parcona, Salas, San Juan Bautista, Santiago
Nazca		Marcona, Nazca, Vista Alegre
Palpa		Palpa
Pisco		Independencia, Pisco, San Clemente
Junín	Chanchamayo	Chanchamayo, Perené, San Ramón, Vitoc
	Chupaca	Chongos Bajo, Huamancaca Chico, San Juan de Jarpa
	Concepción	Cochas
	Huancayo	Chilca, El Tambo, Huancayo, Huancán, Pilcomayo, San Jerónimo de Tunán, Sapallanga
		Jauja
	Junín	Carhuamayo, Junín
	Satipo	Coviriali, Mazamari, Pangoa, Satipo
	Tarma	Acobamba, Palcamayo, Tarma
	Yauli	HuayHuay, La Oroya, Santa Rosa De Sacco

Departamentos, provincias y distritos de la muestra (II)



Dpto.	Provincia	Distrito
La Libertad	Ascope	Casa Grande, Chocope
	Chepén	Chepén
	Gran Chimú	Cascas, Lucma
	Julcán	Julcán
	Otuzco	Charat, Huaranchal, Otuzco, Usquil
	Pacasmayo	Guadalupe, Jequetepeque, San José, San Pedro de Lloc
	Pataz	Pias, Tayabamba
	Santiago de Chuco	Mollepata
	Sánchez Carrión	Curgos, Huamachuco, Sartimbamba
	Trujillo	El Porvenir, Florencia de Mora, Huanchaco, La Esperanza, Laredo, Moche, Salaverry, Trujillo, Victor Larco Herrera
Lambayeque	Virú	Chao, Virú
	Chiclayo	Cayalti, Chiclayo, José Leonardo Ortiz, La Victoria, Monsefú, Patapo, Pisci, Pimentel, Pomalca, Pucala, Reque, Saña, Tumán
	Ferreñafe	Ferreñafe, Pitipo
Lima	Lambayeque	Illimo, Jayanca, Lambayeque, Mochumi, Motupe, Mórrope, Olmos, Salas, Tucume
	Barranca	Barranca, Paramonga, Supe
	Canta	Huamantanga, Santa Rosa de Quives
	Cañete	Chilca, Mala, Nuevo Imperial, Quilmana, San Vicente de Cañete, Zuñiga
	Huaral	Chancay, Huaral
	Huarocharí	Huachupampa, Santa Eulalia
	Huaura	Huacho, Hualmay, Sayán, Vegueta
	Lima	Ancón, Ate, Breña, Carabayllo, Chaclacayo, Chorrillos, Cieneguilla, Comas, El Agustino, Independencia, Jesús María, La Molina, La Victoria, Lima, Lince, Los Olivos, Lurigancho (Chosica), Lurín, Magdalena del Mar, Miraflores, Pachacámac, Pucusana, Pueblo Libre, Puente Piedra, Rímac, San Borja, San Isidro, San Juan de Lurigancho, San Juan de Miraflores, San Luis, San Martín De Porres, San Miguel, Santa Anita, Santa María del Mar, Santiago De Surco, Surquillo, Villa El Salvador, Villa María del Triunfo
	Prov. Const. del Callao	Bellavista, Callao, Carmen de La Legua Reynoso, La Perla, Ventanilla
	Yauyos	Hongos

Dpto.	Provincia	Distrito	
Loreto	Alto Amazonas	Yurimaguas	
	Loreto	Nauta	
	Mariscal Ramón Castilla	Ramón Castilla, San Pablo, Yavari	
	Maynas	Belén, Iquitos, San Juan Bautista	
	Requena	Requena	
	Ucayali	Contamana, Pampa Hermosa, Sarayacu, Vargas Guerra	
	Madre de Dios	Tahuamanu	Iñapari, Tahuamanu
		Tambopata	Inambari, Las Piedras, Tambopata
	Moquegua	General Sánchez Cerro	Ichuña
		Ilo	Ilo
Mariscal Nieto		Moquegua, Samegua	
Pasco	Daniel Alcides Carrión	Vilcabamba	
	Oxapampa	Constitución, Oxapampa, Puerto Bermúdez	
	Pasco	Chaupimarca, Huachón, Paucartambo, Simón Bolívar, Ticlacayan, Yanacancha	
Piura	Ayabaca	Montero, Pacaipampa, Sapillica, Suyo	
	Huancabamba	El Carmen de La Frontera, Huancabamba, Huarmaca, Sondorillo	
	Morropón	Chulucanas, La Matanza	
	Paíta	Colan, Vichayal	
	Piura	Castilla, Catacaos, Cura Mori, La Arena, Las Lomas, Piura, Tambo Grande, Veintiséis de Octubre	
Sechura	Sechura	Rinconada Llicuar	
	Sullana	Bellavista, Lancones, Marcavelica, Miguel Checa, Querecotillo, Sullana	
	Talara	El Alto, Los Órganos, Pariñas	
	Puno	Azángaro	Azángaro, Saman
		Carabaya	San Gabán
Chucuito		Zepita	
El Collao		Ilave	
Huancané		Huancané, Rosaspata	
Lampa		Lampa	
Melgar		Santa Rosa	
Puno		Acora, Chucuito, Puno, San Antonio	
San Antonio de Putina		Quilcapuncu	
San Román		Juliaca, San Miguel	
Sandia	Sandia		
Yunguyo	Anapia, Yunguyo		

Dpto.	Provincia	Distrito
San Martín	Bellavista	Alto Biavo, San Pablo
	El Dorado	San José de Sisa, San Martín, Santa Rosa, Shatoja
	Huallaga	El Eslabón
	Lamas	Lamas, Pinto Recodo, Tabalosos
	Mariscal Cáceres	Juanjuí
	Moyobamba	Calzada, Jepelacio, Moyobamba, Soritor
	Picota	Picota, Shamboyacu
	Rioja	Elias Soplin Vargas, Nueva Cajamarca, Pardo Miguel, Rioja
San Martín	San Martín	Juan Guerra, La Banda de Shilcayo, Morales, Sauce, Tarapoto
	Tocache	Nuevo Progreso, Pólvara, Santa Lucia, Tocache, Uchiza
Tacna	Tacna	Alto de La Alianza, Coronel Gregorio Albarracín Lanchip, La Yarada Los Palos, Tacna
Tumbes	Tumbes	Corrales, Tumbes
	Zarumilla	Aguas Verdes, Zarumilla
Ucayali	Atalaya	Raymondi
	Coronel Portillo	Calleria (Pucallpa), Iparia, Manantay, Masisea, Yarinacocha
	Padre Abad	Alexander Von Humboldt, Padre Abad

Estudios de Opinión IEP



El área de Estudios de Opinión del Instituto tiene la misión de colaborar con el rol del IEP como actor protagónico en la discusión de la agenda pública mediante la difusión de encuestas sobre temas de coyuntura política y social.

El área de Estudios de Opinión ofrece los servicios de:

- Encuesta de opinión sobre coyuntura y otros temas vinculados a aspectos sociales, económicos y políticos.
- IEP Bus: Bajo esta modalidad, las instituciones interesadas contratan preguntas en un mismo cuestionario que serán respondidas por una muestra representativa de la población peruana o de Lima Metropolitana, según sea el objetivo particular de su investigación.
- Estudios *ad hoc* cuantitativos y cualitativos, así como soluciones digitales que sean de ayuda en la labor aplicada o académica de diversas organizaciones privadas o públicas vinculadas con el desarrollo del país: comunidad de investigadores, universidades, organismos de cooperación e instituciones del Estado, entre otros.
- Estudios centrados en recopilación y sistematización de evidencia con base en fuentes secundarias y estadísticas nacionales e internacionales.

Equipo del área de Estudios de Opinión del IEP

Patricia Zárate	Jefa de Estudios de Opinión	patricia@iep.org.pe
Laura Amaya	Jefa de proyectos de Estudios de Opinión	lamaya@iep.org.pe
Andres Villacorta	Analista de proyectos	avillacorta@iep.org.pe
Saúl Elguera	Analista económico	selguera@iep.org.pe
Sarita Silva	Asistente administrativa	ssilva@iep.org.pe

Consejo consultivo

Miembros e institución
Jorge Aragón (PUCPIEP)
Cecilia Blondet (IEP)
Julio Carrión (U. de Delaware)
Hernán Chaparro (PUCP)
Martín Tanaka (PUCPIEP)