

# Anexo 10: Resultados

## IEP Informe de opinión- Abril III 2026

### Intención de voto – Elecciones generales 2026

Demetrio Antonio Ruiz Olorte  
DNI: 41504897  
N° COESPE: 918



Encuesta telefónica a nivel nacional



Lima, abril de 2026

Fuente: APS.



Demetrio Antonio Ruiz Olorte  
DNI: 41504897  
N° COESPE: 918



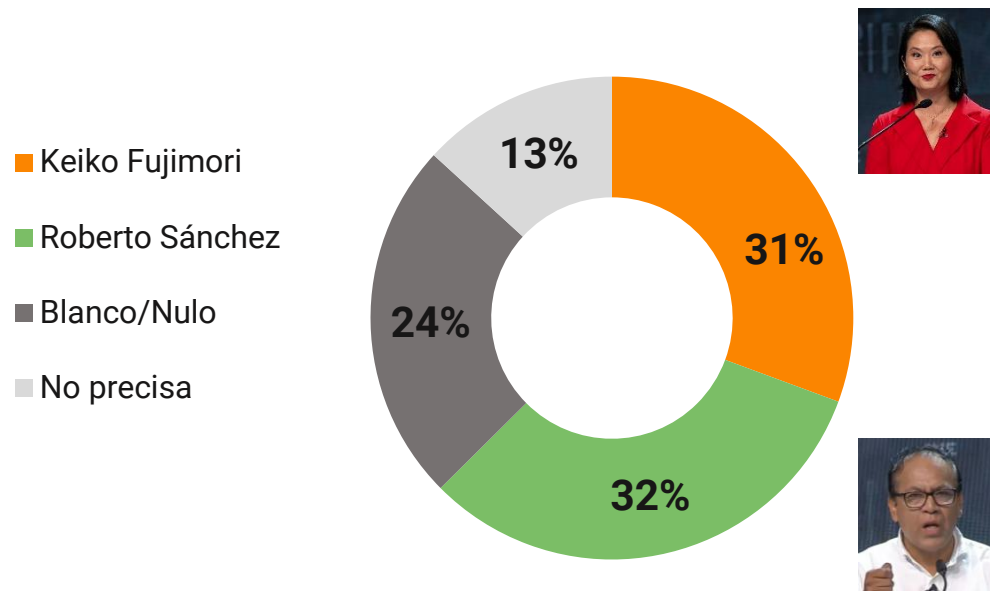
# Elecciones Generales 2026. Segunda vuelta

# Escenarios de segunda vuelta consultados

Demetrio Antonio Ruiz Olorte  
 DNI: 41504897  
 N° COESPE: 918

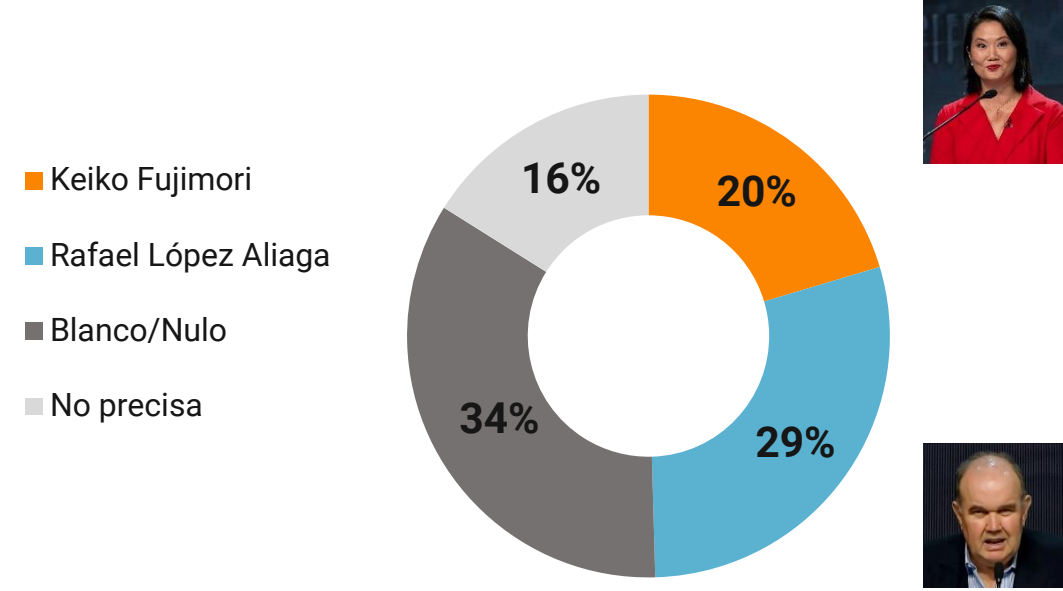


Como aún falta definir qué candidato pasará a la segunda vuelta con Keiko Fujimori, le haré dos preguntas para cada uno de ellos. Pensando en la segunda vuelta, ¿por quién votaría usted?\* [Leer opciones]



Base (abril III 2026): total de entrevistados que indicaron que irían a votar (1197).

Blanco/Nulo: Incluye a quienes respondieron Blanco (9.5%) y Nulo (14.7%)  
 No precisa: Incluye a quienes respondieron Ninguno (3.2%), Aún no decide (6.9%) y No precisa (3.1%).  
 No se incluye a quienes indicaron que no irían a votar (0.9%).



Base (abril III 2026): total de entrevistados que indicaron que irían a votar (1189).

Blanco/Nulo: Incluye a quienes respondieron Blanco (12.5%) y Nulo (21.9%)  
 No precisa: Incluye a quienes respondieron Ninguno (8.0%), Aún no decide (4.8%) y No precisa (3.2%).  
 No se incluye a quienes indicaron que no irían a votar (1.5%).

\* De forma aleatoria, a la mitad de los encuestados se les hizo primero la pregunta para elegir entre Fujimori y Sánchez y a la otra mitad, primero la pregunta para elegir entre Fujimori y López Aliaga.



Demetrio Antonio Ruiz Olorte  
DNI: 41504897  
N° COESPE: 918



# Keiko Fujimori y Roberto Sánchez en segunda vuelta

# Intención de voto en segunda vuelta según segmentos

Demetrio Antonio Ruiz Olarte  
DNI: 41504897  
N° COESPE: 918



Pensando en la segunda vuelta, ¿por quién votaría usted? [Leer opciones]

Abril III 2026	Total	Ámbito			Macrozona					Sexo		Edad			Nivel socioeconómico		
		Lima Met.	Perú urbano	Perú rural	Lima Met.	Norte	Centro	Sur	Oriente	Hombre	Mujer	18 a 29	30 a 49	50 a +	NSE A/B	NSE C	NSE D/E
Roberto Sánchez	32%	22%	<b>34%</b>	<b>44%</b>	22%	<b>34%</b>	<b>40%</b>	<b>39%</b>	<b>37%</b>	<b>40%</b>	24%	22%	<b>34%</b>	<b>37%</b>	20%	<b>28%</b>	<b>38%</b>
Keiko Fujimori	31%	<b>41%</b>	<b>29%</b>	18%	<b>41%</b>	<b>29%</b>	26%	18%	<b>29%</b>	27%	<b>34%</b>	29%	31%	31%	<b>51%</b>	<b>36%</b>	22%
Blanco/Nulo	24%	24%	24%	25%	24%	23%	23%	27%	26%	22%	27%	<b>36%</b>	21%	19%	23%	20%	<b>27%</b>
No precisa	13%	13%	13%	14%	13%	14%	12%	<b>16%</b>	9%	11%	<b>16%</b>	13%	13%	14%	7%	<b>16%</b>	<b>13%</b>

Abril III 2026	Total	Ámbito II		Nivel educativo		Interés en política			Identificación ideológica		
		Lima	Perú sin Lima Metropolitana	Educación básica	Educación superior	Muy interesado	Algo interesado	Poco + nada interesado	Izquierda	Centro	Derecha
Roberto Sánchez	32%	22%	<b>37%</b>	<b>35%</b>	28%	<b>43%</b>	27%	30%	<b>57%</b>	<b>30%</b>	18%
Keiko Fujimori	31%	<b>41%</b>	26%	28%	<b>34%</b>	30%	<b>36%</b>	29%	12%	<b>22%</b>	<b>52%</b>
Blanco/Nulo	24%	24%	25%	24%	25%	16%	23%	<b>28%</b>	23%	<b>34%</b>	17%
No precisa	13%	13%	13%	13%	14%	11%	14%	14%	9%	<b>14%</b>	13%

Blanco/Nulo: Incluye a quienes respondieron Blanco (9.5%) y Nulo (14.7%)  
 No precisa: Incluye a quienes respondieron Ninguno (3.2%), Aún no decide (6.9%) y No precisa (3.1%).  
 No se incluye a quienes indicaron que no irían a votar (0.9%).

■ Diferencia significativa.

Base (abril III 2026): total de entrevistados que sí votarían en la segunda vuelta (1197).







Demetrio Antonio Ruiz Olorte  
DNI: 41504897  
N° COESPE: 918



# Composición del voto de los candidatos en segunda vuelta

# Perfil de los votantes de Keiko Fujimori y Roberto Sánchez (suma 100% vertical)

	Total	 	 	Blanco/ Nulo	No precisa
		(31%)	(32%)	(24%)	(13%)
<b>Sexo</b>					
Hombre	50%	44%	<b>63%</b>	45%	41%
Mujer	50%	<b>56%</b>	37%	<b>55%</b>	<b>59%</b>
<b>Edad</b>					
De 18 a 29 años	26%	24%	18%	<b>37%</b>	26%
De 30 a 49 años	40%	41%	43%	35%	38%
De 50 a más años	35%	35%	<b>39%</b>	27%	36%
<b>Nivel educativo</b>					
Básico	52%	47%	<b>57%</b>	51%	50%
Superior	48%	<b>53%</b>	43%	49%	50%
<b>Nivel socioeconómico</b>					
A/B	14%	<b>23%</b>	9%	13%	7%
C	33%	<b>39%</b>	29%	28%	<b>40%</b>
D/E	53%	37%	<b>62%</b>	<b>59%</b>	<b>53%</b>







Demetrio Antonio Ruiz Olorte  
DNI: 41504897  
N° COESPE: 918

 Diferencia significativa.

# Perfil de los votantes de Keiko Fujimori y Roberto Sánchez (suma 100% vertical)



Demetrio Antonio Ruiz Olorte  
DNI: 41504897  
N° COESPE: 918

	Total	 	 	Blanco/ nulo	No precisa
		(31%)	(32%)	(24%)	(13%)
<b>Ámbito</b>					
Lima Metropolitana	33%	44%	23%	32%	34%
Perú urbano	47%	<b>45%</b>	50%	<b>47%</b>	46%
Perú rural	19%	11%	<b>27%</b>	<b>20%</b>	<b>20%</b>
<b>Macrozona</b>					
Lima Metropolitana	33%	<b>44%</b>	23%	<b>32%</b>	34%
Norte	25%	25%	27%	24%	26%
Centro	9%	8%	11%	9%	8%
Sur	19%	11%	<b>23%</b>	<b>21%</b>	<b>23%</b>
Oriente	13%	12%	15%	14%	9%
<b>Identificación ideológica</b>					
Izquierda	25%	9%	<b>45%</b>	<b>24%</b>	18%
Centro	32%	22%	30%	<b>46%</b>	<b>37%</b>
Derecha	42%	<b>68%</b>	25%	30%	<b>45%</b>

 Diferencia significativa.

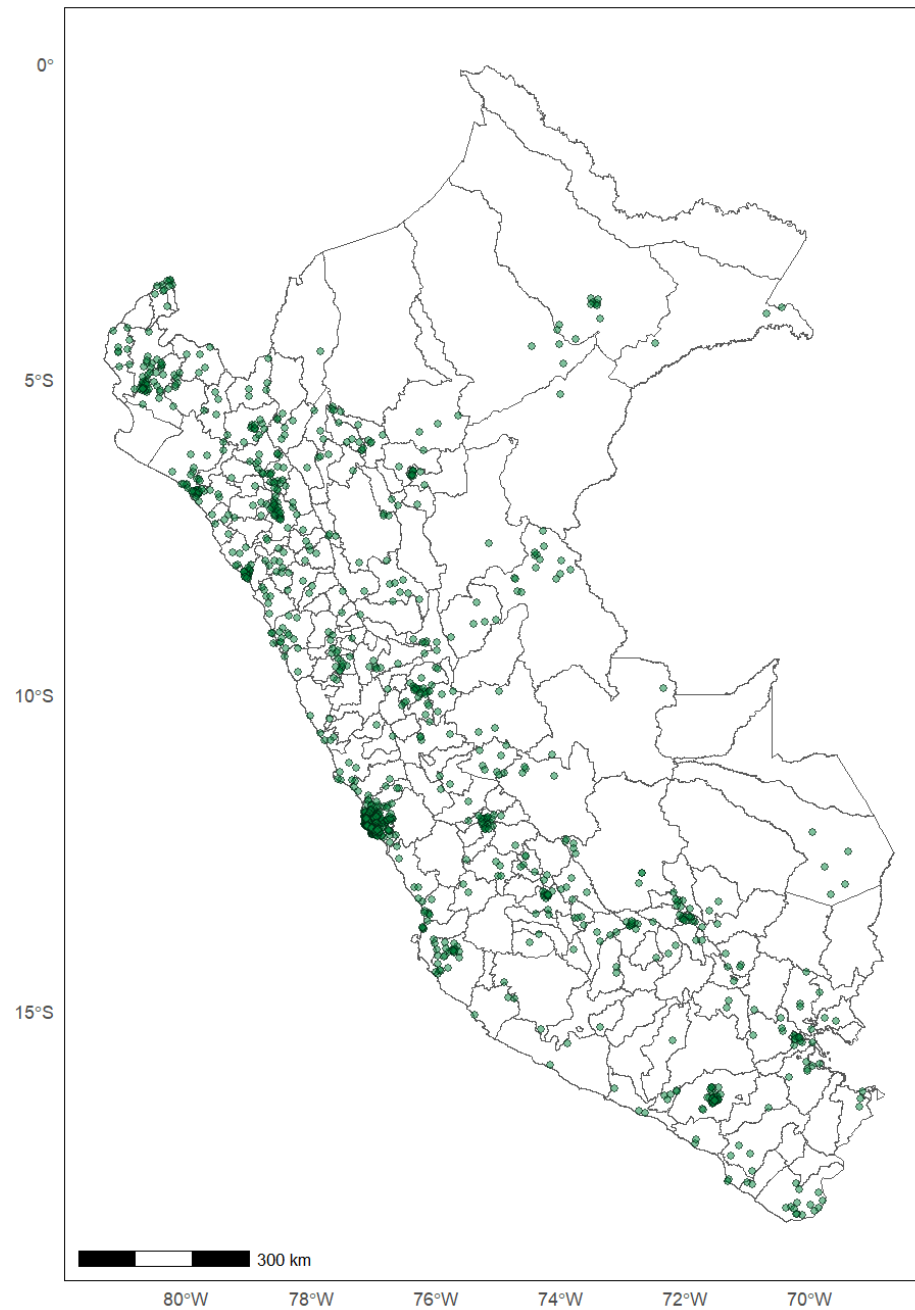


Demetrio Antonio Ruiz Olorte  
DNI: 41504897  
N° COESPE: 918



# Metodología. Ficha técnica del estudio

# Distribución de la muestra de la encuesta de abril III de 2026



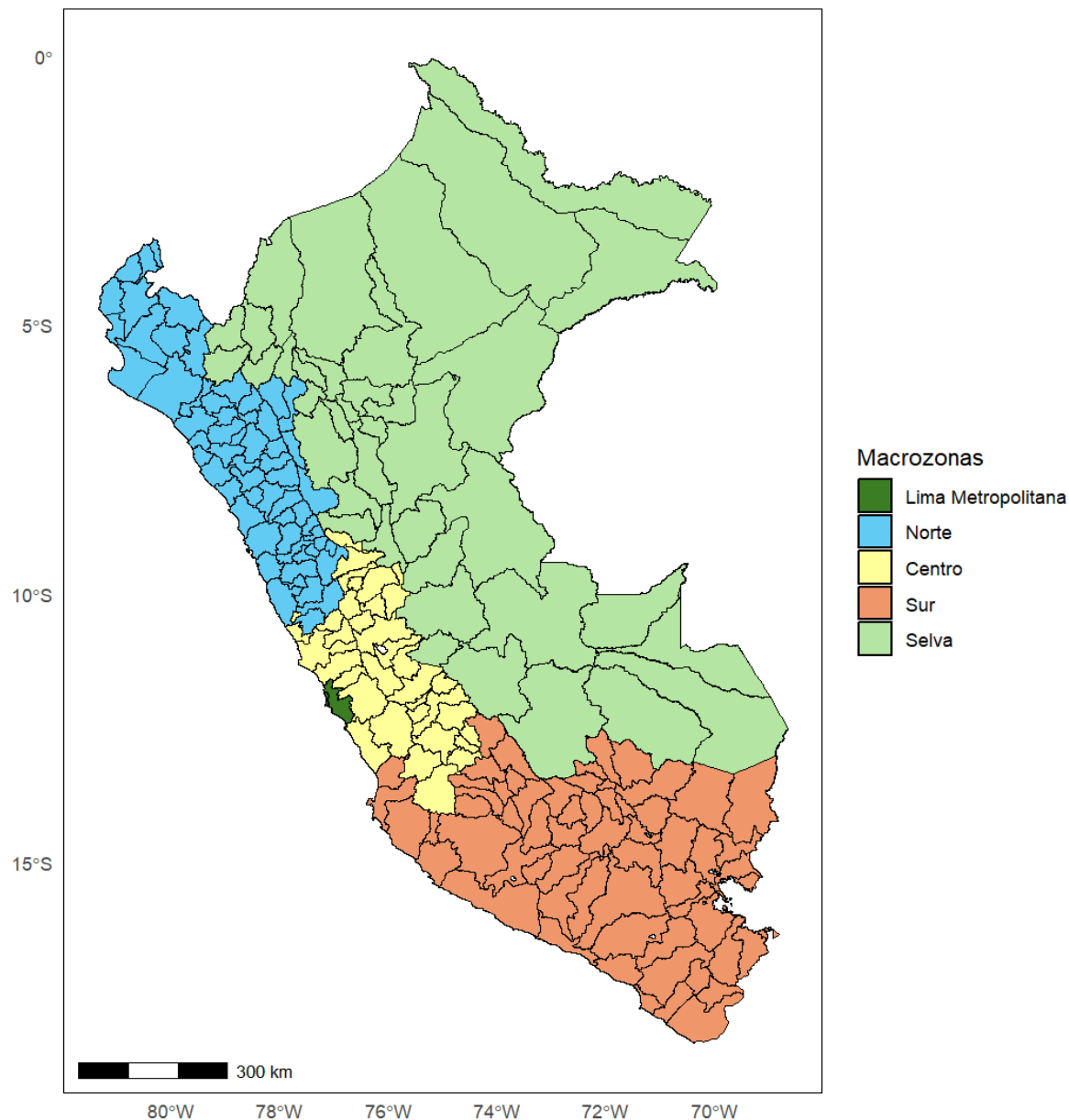
Demetrio Antonio Ruiz Olorte  
DNI: 41504897  
N° COESPE: 918



**1207** personas entrevistadas en:  
**24** departamentos  
**158** provincias  
**443** distritos

# Macrozonas

Demetrio Antonio Ruiz Olorte  
DNI: 41504897  
N° COESPE: 918



En las encuestas del IEP, la agrupación del territorio nacional en macrozonas se hace a partir de las provincias. Por ejemplo, hay provincias que pueden pertenecer a un departamento de centro o sur, pero que por clasificación provincial son consideradas dentro de la macrozona oriente, como La Convención en Cusco.

A continuación, se muestra el porcentaje de población electoral que tiene cada una de las macrozonas.

Macrozona	Población electoral (18 años a más, con DNI)	Porcentaje
Lima Metropolitana	8,681,523	33.2%
Norte	6,287,180	24.1%
Centro	2,560,940	9.8%
Sur	5,208,112	19.9%
Oriente	3,376,864	12.9%
Total	26,114,619	100%

Fuente: RENIEC. Padrón Elecciones Generales 2026.

# Ficha técnica del estudio

Demetrio Antonio Ruiz Olorte  
DNI: 41504897  
N° COESPE: 918



Encuestadora	Instituto de Estudios Peruanos (IEP).								
Registro ante el Jurado Nacional de Elecciones	000485REE/JNE – 0022025GG/JNE.								
Financiación del estudio	Instituto de Estudios Peruanos (IEP) y diario La Republica								
Objetivo del estudio	Recoger la opinión de la ciudadanía sobre coyuntura e intención de voto para la segunda vuelta de las Elecciones Generales de 2026.								
Tamaño de la población objeto de estudio	Población de 18 años a más con DNI, en zonas urbanas y rurales: 26,114,619 personas. Fuente: RENIEC. Padrón Electoral de las Elecciones Generales 2026.								
Tamaño y distribución de la muestra	1207 entrevistados distribuidos en 24 departamentos, 158 provincias y 443 distritos.								
Margen de error	Los resultados del presente estudio tienen un error máximo estimado de $\pm 2.8$ puntos para los resultados a nivel nacional.								
Nivel de confianza	Los resultados del estudio tienen un nivel de confianza del 95%, considerando una varianza máxima en las proporciones poblacionales ( $p=q=0.5$ ).								
Representatividad	Nivel de representatividad provincial de 96.9%.								
Fuente del marco muestral	Ministerio de Transportes y Comunicaciones (2019). Relación de cabeceras de operadores de móviles.								
Tipo de muestreo aplicado	Muestreo probabilístico, con método de selección aleatoria de números de celular. Encuesta telefónica. <table border="1"><thead><tr><th>Etapa</th><th>Unidad de muestreo</th><th>Unidad informante</th><th>Tipo de Selección</th></tr></thead><tbody><tr><td>1</td><td>Número de celular</td><td>Persona de 18 años a más, con DNI</td><td>Probabilístico. Aleatorio</td></tr></tbody></table>	Etapa	Unidad de muestreo	Unidad informante	Tipo de Selección	1	Número de celular	Persona de 18 años a más, con DNI	Probabilístico. Aleatorio
Etapa	Unidad de muestreo	Unidad informante	Tipo de Selección						
1	Número de celular	Persona de 18 años a más, con DNI	Probabilístico. Aleatorio						
Puntos de muestreo	Lima Metropolitana, Perú urbano, Perú rural.								
Fecha de campo	Del 21 al 25 de abril de 2026.								

# Ficha técnica del estudio

Demetrio Antonio Ruiz Olorte  
DNI: 41504897  
N° COESPE: 918



## Distribución de la población objeto de estudio (18 años a más con DNI) según sexo, edad, ámbito y nivel socioeconómico

Sexo	%
Hombre	49.8%
Mujer	50.2%
Total	100%

Fuente: RENIEC. Padrón Elecciones Generales 2026

Rango de edad	%
18 a 29 años	25.7%
30 a 49 años	39.7%
50 a más años	34.6%
Total	100%

Fuente: RENIEC. Padrón Elecciones Generales 2026

Ámbito	Población 18 años a más	%
Lima Metropolitana	8,681,523	33.2%
Resto urbano	12,352,215	47.3%
Rural	5,080,881	19.5%
Total	26,114,619	100%

Fuente: Elaboración propia con base en datos del INEI (Censo 2017 y ENAHO).

Nivel socioeconómico	Población 18 años a más	%
Lima Metropolitana A	225,719	2.6%
Lima Metropolitana B	1,597,400	18.4%
Lima Metropolitana C	3,950,093	45.5%
Lima Metropolitana D	2,335,330	26.9%
Lima Metropolitana E	572,981	6.6%
Total	8,681,523	100%

Fuente: APEIM 2025.

## Distribución de la muestra según sexo, edad, ámbito y nivel socioeconómico

Sexo	Muestra abril III 2026	%
Hombre	620	51.4%
Mujer	587	48.6%
Total	1207	100.0%

Fuente: IEP Estudios de Opinión. Medición abril III 2026

Rango de edad	Muestra abril III 2026	%
18 a 29 años	308	25.5%
30 a 49 años	494	40.9%
50 a más años	405	33.6%
Total	1207	100.0%

Fuente: IEP Estudios de Opinión. Medición abril III 2026

Ámbito	Muestra abril III 2026	%
Lima Metropolitana	394	32.6%
Resto Urbano	587	48.6%
Rural	226	18.7%
Total	1207	100.0%

Fuente: IEP Estudios de Opinión. Medición abril III 2026

Nivel socioeconómico	Muestra abril III 2026	%
Lima Met. NSE A/B	125	31.7%
Lima Met. NSE C	161	40.9%
Lima Met. NSE D/E	108	27.4%
Total	394	100.0%

Fuente: IEP Estudios de Opinión. Medición abril III 2026

# Departamentos, provincias y distritos de la muestra (I)

Demetrio Antonio Ruiz Olorte  
DNI: 41504897  
N° COESPE: 918



Dpto.	Provincia	Distrito
Amazonas	Bagua	Bagua, Imaza, La Peca
	Bongará	Florida, Jumbilla, Yambrasbamba
	Chachapoyas	Chachapoyas, Molinopampa
	Condorcanqui	Nieva
	Luya	Pisuquia
	Rodríguez de Mendoza	Omia
	Utcubamba	Bagua Grande, Cajaruro
	Áncash	Aija
Carhuaz		Carhuaz, Marcará, Tinco
Carlos Fermín Fitzcarrald		San Luis
Casma		Casma, Comandante Noél
Huaraz		Huaraz, Independencia, Jangas
Huari		San Marcos, San Pedro De Chana
Huarmey		Huarmey
Huaylas		Caraz
Pallasca		Cabana, Pallasca
Santa		Chimbote, Coishco, Macate, Nepeña, Nuevo Chimbote, Samanco
Sihuas		Quiches, Sicsibamba
Yungay		Ranrahirca, Yungay
Apurímac		Abancay
	Andahuaylas	Andahuaylas, Kishuara, San Jerónimo
	Aymaraes	Caraybamba, Chalhuanca
	Chincheros	Anco-Huallo (Uripa), Chincheros, Huaccana, Uranmarca
	Cotabambas	Challhuahuacho, Tambobamba
	Graú	Progreso
	Arequipa	Arequipa
Camaná		José María Quimper, Ocoña, Samuel Pastor
Caravelí		Chaparra, Huanuhuanu
Castilla		Chachas
Caylloma		Majes
Islay		Dean Valdivia

Dpto.	Provincia	Distrito	
Ayacucho	Cangallo	Chuschi, Los Morochucos	
	Huamanga	Andrés Avelino Cáceres Dorregaray, Ayacucho, Carmen Alto, Quinua, San Juan Bautista	
		Huanca Sancos	Carapo, Santiago de Lucanamarca
	Huanta	Huanta	
	La Mar	Anco, Samugari, San Miguel	
	Lucanas	Sancos	
	Páucar del Sara Sara	Pausa	
	Sucre	Querobamba	
	Cajamarca	Cajabamba	Cajabamba, Condebamba
		Cajamarca	Cajamarca, Encañada, Jesús, Los Baños del Inca, Namora
		Celendín	Huasmín, Sorochuco
		Chota	Chadín, Chota, Llama, Pion, Tacabamba
		Contumazá	Yonán
		Cutervo	Callayuc, Cutervo, La Ramada
		Hualgayoc	Bambamarca, Hualgayoc
		Jaén	Jaén, Pucará, San Felipe
		San Ignacio	Chirinos, Huarango, San Ignacio
San Marcos		Chancay	
San Miguel	Llapa, San Miguel		
San Pablo	San Bernardino, Tumbadén		
Santa Cruz	Saucepampa		
Cusco	Acomayo	Acos	
	Anta	Pucyura	
	Calca	Calca, Coya	
	Canas	Kunturkanki	
	Canchis	Combapata, Sicuani	
	Cusco	Cusco, San Jerónimo, San Sebastián, Santiago	
	Espinar	Espinar	
	La Convención	Pichari, Santa Ana	
	Paruro	Colcha	
	Paucartambo	Colquepata, Paucartambo	
	Quispicanchi	Andahuaylillas, Ccatca	
	Urubamba	Huayllabamba, Maras, Ollantaytambo, Urubamba	

Dpto.	Provincia	Distrito	
Huancavelica	Acobamba	Marcas, Rosario	
	Castrovirreyna	Arma, Chupamarca	
	Churcampa	Paucarbamba	
	Huancavelica	Huancavelica, Huando	
	Tayacaja	Colcabamba	
Huánuco	Ambo	Ambo, Conchamarca, San Rafael	
	Dos de Mayo	La Unión	
	Huamálíes	Jacas Grande, Llata	
	Huánuco	Amarilis, Chinchao, Churubamba, Huánuco, Margos, Pillco Marca, San Pablo de Pillao, San Pedro de Chaulan	
	Lauricocha	San Miguel de Cauri	
	Leoncío Prado	José Crespo Y Castillo, Luyando, Mariano Damaso Beraún, Rupa-Rupa	
	Marañón	Huacrachuco	
	Pachitea	Chaglla, Molino, Panao, Umari	
	Ica	Chincha	Alto Laran, Chincha Baja, Pueblo Nuevo, Sunampe, Tambo de Mora
		Ica	Ica, La Tinguiña, Los Aquijes, Ocucaje, Pachacútec, Parcona, Salas, San Juan Bautista, Subtanjalla
Nazca		El Ingenio, Marcona, Nazca	
Pisco		Pisco, San Clemente	
Junín		Chanchamayo	Chanchamayo, Perené, Pichanaqui, San Luis de Shuaro, San Ramón
	Concepción	Chambará, Concepción	
	Huancayo	Chilca, Chongos Alto, El Tambo, Hualhuas, Huancayo, Huancán, Huayucachi, Pariahuanca, San Agustín, San Jerónimo de Tunán, Sapallanga	
	Jauja	Yauli	
	Junín	Junín	
	Satipo	Mazamari, Pangoa, Río Tambo, Satipo	
	Tarma	Tarma	
	Yauli	La Oroya	

# Departamentos, provincias y distritos de la muestra (II)

Demetrio Antonio Ruiz Olorte  
DNI: 41504897  
N° COESPE: 918



Dpto.	Provincia	Distrito	
La Libertad	Ascope	Ascope, Casa Grande, Paiján, Santiago de Cao	
	Bolívar	Bambamarca, Condormarca	
	Chepén	Chepén, Pueblo Nuevo	
	Gran Chimú	Cascas, Lucma	
	Julcán	Calamarca, Julcán	
	Otuzco	Agallpampa, Mache, Otuzco, Sinsicap, Usquil	
	Pacasmayo	Guadalupe, San Pedro de Lloc	
	Pataz	Tayabamba	
	Santiago de Chuco	Santiago de Chuco	
	Sánchez Carrión	Huamachuco, Marcabal	
	Trujillo	El Porvenir, Florencia de Mora, Huanchaco, La Esperanza, Moche, Trujillo, Víctor Larco Herrera	
	Virú	Chao, Guadalupito, Virú	
	Lambayeque	Chiclayo	Cayalti, Chiclayo, Etén, José Leonardo Ortiz, La Victoria, Monsefú, Patapo, Pimentel, Pomalca
		Ferreñafe	Cañaris, Ferreñafe, Incahuasi
Lambayeque		Illimo, Jayanca, Lambayeque, Motupe, Mórrope, Pacora, Tucume	
Lima	Barranca	Barranca, Paramonga	
	Cajatambo	Cajatambo	
	Canta	Canta, Huamantanga, Santa Rosa de Quives	
	Cañete	Chilca, Imperial, Mala, Nuevo Imperial, San Vicente de Cañete	
	Huaral	Chancay, Huaral, San Miguel de Acos	
	Huachis	San Antonio	
	Huaura	Huacho, Huaura, Sayán	
	Lima	Ancón, Ate, Barranco, Breña, Carabayllo, Chaclacayo, Chorrillos, Cieneguilla, Comas, El Agustino, Independencia, Jesús María, La Molina, La Victoria, Lima, Lince, Los Olivos, Lurigancho (Chosica), Lurín, Magdalena del Mar, Miraflores, Pachacámac, Pueblo Libre, Puente Piedra, Punta Negra, Rímac, San Borja, San Isidro, San Juan de Lurigancho, San Juan de Miraflores, San Luis, San Martín De Porres, San Miguel, Santa Anita, Santiago De Surco, Surquillo, Villa El Salvador, Villa María del Triunfo	
	Oyón	Oyón	
	Prov. Const. del Callao	Bellavista, Callao, Carmen de La Legua Reynoso, La Perla, Mi Perú, Ventanilla	

Dpto.	Provincia	Distrito	
Loreto	Alto Amazonas	Santa Cruz, Yurimaguas	
	Loreto	Nauta	
	Mariscal Ramón Castilla	Ramón Castilla, Yavari	
	Maynas	Belén, Iquitos, San Juan Bautista	
	Requena	Requena	
	Ucayali	Contamana	
	Madre de Dios	Tambopata	Inambari, Tambopata
		Moquegua	General Sánchez Cerro
	Pasco	Ilo	Ilo
		Mariscal Nieto	Moquegua, San Antonio
Oxapampa		Constitución, Oxapampa, Villa Rica	
Piura	Pasco	Chaupimarca, Huachón, Yanacancha	
	Ayabaca	Ayabaca, Frías, Montero, Pacaipampa, Paimas	
	Huancabamba	Huancabamba, Huarmaca, Sondorillo	
	Morropón	Chulucanas, Salitral	
	Paita	Vichayal	
	Piura	Castilla, Catacaos, La Unión, Piura, Tambo Grande, Veintiséis de Octubre	
	Sullana	Ignacio Escudero, Lancones, Miguel Checa, Querecotillo, Salitral, Sullana	
	Talara	El Alto, Máncora, Pariñas	
	Puno	Azángaro	Azángaro, Potoni
		Chucuito	Zepita
Huancané		Huancané, Pusi, Taraco, Vilque Chico	
Lampa		Lampa, Pucará, Santa Lucía	
Melgar		Llalli	
Puno		Chucuito, Puno, San Antonio	
San Antonio de Putina		Putina	
San Román		Juliaca, San Miguel	
Yunguyo	Yunguyo		

Dpto.	Provincia	Distrito
San Martín	Bellavista	Bellavista
	Huallaga	Saposoa
	Lamas	Shanao
	Mariscal Cáceres	Campanilla, Huicungo, Juanjuí
	Moyobamba	Calzada, Moyobamba, Yantalo
	Picota	Picota
	Rioja	Nueva Cajamarca, Rioja
	San Martín	La Banda de Shilcayo, Sauce, Tarapoto
Tacna	Tocache	Nuevo Progreso, Pólvora, Tocache, Uchiza
	Jorge Basadre	Ite
	Tacna	Alto de La Alianza, Ciudad Nueva, Coronel Gregorio Albarracín Lanchip, La Yarada Los Palos, Palca, Tacna
Tumbes	Tumbes	Corrales, Pampas de Hospital, Tumbes
	Zarumilla	Aguas Verdes, Papayal, Zarumilla
Ucayali	Atalaya	Raymondi, Yurua
	Coronel Portillo	Callería (Pucallpa), Yarinacocha
	Padre Abad	Alexander Von Humboldt, Curimaná, Irazola, Padre Abad