

Anexo 10: Resultados

IEP Informe de opinión- Febrero 2026

Intención de voto – Elecciones generales 2026

Demetrio Antonio Ruiz Olorte
DNI: 41504897
N° COESPE: 918



Encuesta telefónica a nivel nacional



Lima, febrero de 2026

Foto: Congreso de la República.



Demetrio Antonio Ruiz Olorte
DNI: 41504897
N° COESPE: 918



Elecciones Generales 2026. Intención de voto (respuesta asistida)

Elecciones presidenciales 2026 – Intención de voto

Demetrio Antonio Ruiz Olorte
DNI: 41504897
N° COESPE: 918



Pensando en las elecciones para presidente. Si las elecciones fuesen mañana ¿por qué candidato o candidata votaría?
Le leeré los nombres de los candidatos [Leer opciones]*

Candidato	Porcentaje
Rafael López Aliaga (Renovación Popular)	14.6%
Keiko Fujimori (Fuerza Popular)	10.3%
Alfonso López Chau (Ahora Nación)	5.3%
Carlos Álvarez (Partido País para Todos)	4.9%
Mario Vizcarra (Partido Político Perú Primero)	4.0%
Yohny Lescano (Partido Político Cooperación Popular)	3.0%
Roberto Sánchez (Juntos por el Perú)	2.4%
César Acuña (Alianza para el Progreso)	2.3%
Ricardo Belmont (Partido Cívico Obras)	1.7%
George Forsyth (Partido Democrático Somos Perú)	1.5%
Fernando Olivera (Partido Frente de la Esperanza 2021)	1.5%
Vladimir Cerrón (Partido Político Nacional Perú Libre)	1.4%
Rosario Fernández (Un Camino Diferente)	1.3%
Wolfgang Grozo (Partido Político Integridad Democrática)	1.2%

Candidato	Porcentaje
Marisol Pérez Tello (Primero la Gente – Comunidad, Ecología, Libertad y Progreso)	1.0%
José Luna Gálvez (Podemos Perú)	0.8%
Rafael Belaúnde (Libertad Popular)	0.8%
Charlie Carrasco (Partido Demócrata Unido Perú)	0.8%
Carlos Espá (Partido SíCreo)	0.7%
Enrique Valderrama (Partido Aprista Peruano)	0.7%
Herbert Caller (Partido Patriótico del Perú)	0.6%
Roberto Chiabra (Unidad Nacional)	0.6%
Fiorella Molinelli (Fuerza y Libertad)	0.5%
José Williams (Avanza País – Partido de Integración Social)	0.4%
Armando Massé (Partido Democrático Federal)	0.3%
Mesías Guevara (Partido Morado)	0.3%
Jorge Nieto (Partido del Buen Gobierno)	0.3%
Ronald Atencio (Alianza Electoral Venceremos)	0.3%

Candidato	Porcentaje
Walter Chirinos (Partido Político PRIN)	0.3%
Paul Jaimes (Progreseemos)	0.2%
Álvaro Paz de la Barra (Fe en el Perú)	0.1%
Francisco Diez-Canseco (Partido Político Perú Acción)	0.1%
Antonio Ortiz (Salvemos al Perú)	0.1%
Carlos Jaico (Perú Moderno)	0.1%
Álex Gonzáles (Partido Demócrata Verde)	0.1%
Napoleón Becerra (Partido de los Trabajadores y Emprendedores)**	0.0%
No precisa***	17.1%
Ninguno/nadie	14.8%
Blanco/nulo	3.0%
No iría a votar	0.8%
TOTAL	100.0%

35.8% no elige a nadie

* Los nombres de los candidatos se leyeron de manera aleatoria.

** Este candidato no tuvo ninguna mención.

*** Incluye: No sabe/No precisa (16.1%) y las menciones a políticos inhabilitados o políticos que no postulan a la presidencia (1.0%).

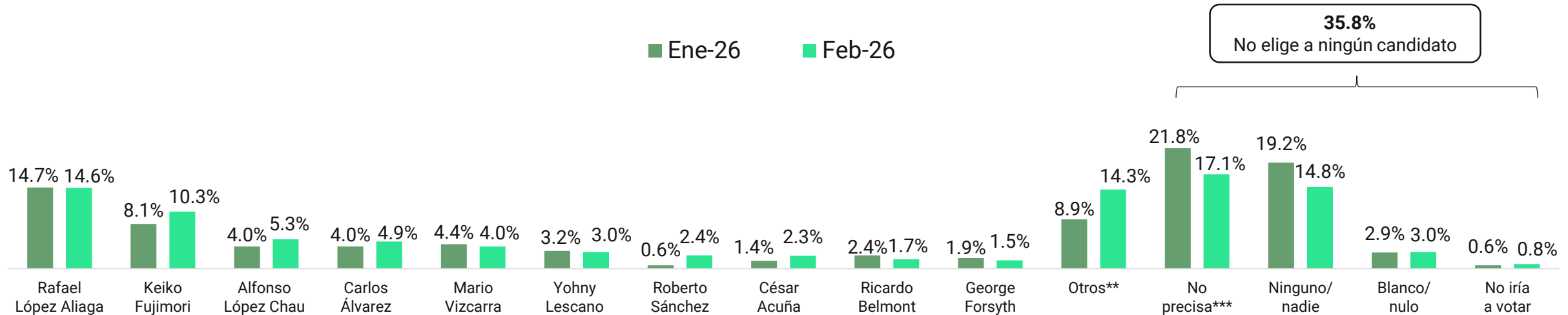
Elecciones presidenciales 2026 – Intención de voto

Demetrio Antonio Ruiz Olorte
DNI: 41504897
N° COESPE: 918



El 14.6% señala que votaría por Rafael López Aliaga, le sigue Keiko Fujimori con 10.3%. El 35.8% no menciona a ningún candidato, se reduce el porcentaje de personas que aún no decide o no precisa su voto con respecto a enero (44.5%).

Pensando en las elecciones para presidente. Si las elecciones fuesen mañana ¿por qué candidato o candidata votaría? Le leeré los nombres de los candidatos [Leer opciones]*



* Los nombres de los candidatos se leyeron de manera aleatoria.

** Incluye: Fernando Olivera (1.5%), Vladimir Cerrón (1.4%), Rosario Fernández (1.3%), Wolfgang Grozo (1.2%), Marisol Pérez Tello (1.0%), José Luna Gálvez (0.8%), Rafael Belaúnde (0.8%), Charlie Carrasco (0.8%), Carlos Espá (0.7%), Enrique Valderrama (0.7%), Herbert Caller (0.6%), Roberto Chiabra (0.6%), Fiorella Molinelli (0.5%), José Williams (0.4%), Armando Massé (0.3%), Mesías Guevara (0.3%), Jorge Nieto (0.3%), Ronald Atencio (0.3%), Walter Chirinos (0.3%), Paul Jaimes (0.2%), Álvaro Paz de la Barra (0.1%), Francisco Diez-Canseco (0.1%), Antonio Ortiz (0.1%), Carlos Jaico (0.1%), Alex Gonzáles (0.1%). El candidato Napoleón Becerra no tuvo menciones.

*** Incluye: No sabe/No precisa (16.1%) y quienes mencionan el nombre de un político inhabilitado o que no postula a la presidencia (1.0%).

Base febrero 2026: total de entrevistados (1201).

Elecciones presidenciales 2026

Intención de voto según segmentos (I)*

Demetrio Antonio Ruiz Olorte
DNI: 41504897
N° COESPE: 918



Pensando en las elecciones para presidente. Si las elecciones fuesen mañana ¿por qué candidato o candidata votaría? Le leeré los nombres de los candidatos [Leer opciones]**

Febrero 2026	Total	Ámbito			Macrozona					Sexo		Edad			Nivel socioeconómico		
		Lima Met.	Perú urbano	Perú rural	Lima Met.	Norte	Centro	Sur	Oriente	Hombre	Mujer	18 a 29	30 a 49	50 a +	NSE A/B	NSE C	NSE D/E
Rafael López Aliaga	14.6%	23.1%	12.3%	6.8%	23.1%	11.0%	13.7%	9.7%	7.3%	14.8%	14.4%	12.5%	13.8%	17.0%	28.7%	18.6%	8.1%
Keiko Fujimori	10.3%	12.0%	9.3%	10.0%	12.0%	12.4%	6.5%	4.3%	14.1%	8.6%	12.0%	13.7%	8.4%	10.0%	9.3%	9.7%	11.0%
Alfonso López Chau	5.3%	5.1%	6.9%	2.4%	5.1%	4.0%	4.5%	9.1%	2.7%	5.7%	4.8%	5.8%	6.6%	3.2%	10.7%	7.6%	2.2%
Carlos Álvarez	4.9%	6.0%	4.3%	4.4%	6.0%	3.0%	5.0%	5.7%	4.2%	5.9%	3.8%	5.1%	5.6%	3.8%	4.5%	5.0%	4.8%
Mario Vizcarra	4.0%	2.2%	3.9%	6.8%	2.2%	4.3%	2.9%	5.9%	6.3%	3.4%	4.6%	4.3%	4.9%	2.8%	1.7%	3.5%	5.0%
Yohny Lescano	3.0%	2.3%	3.9%	2.5%	2.3%	1.5%	4.1%	5.7%	2.8%	4.5%	1.5%	2.3%	3.6%	2.8%	4.7%	2.7%	2.7%
Roberto Sánchez	2.4%	0.6%	3.1%	3.7%	0.6%	3.8%	3.5%	2.9%	3.1%	3.6%	1.3%	0.7%	3.4%	2.6%	0.5%	1.7%	3.5%
César Acuña	2.3%	1.6%	2.0%	3.8%	1.6%	4.5%	1.4%	0.7%	2.7%	1.8%	2.7%	4.8%	2.6%	-	1.9%	2.1%	2.5%
Ricardo Belmont	1.7%	3.1%	1.2%	0.5%	3.1%	0.3%	-	2.5%	0.5%	2.2%	1.2%	1.3%	1.7%	2.0%	-	2.5%	1.6%
George Forsyth	1.5%	1.1%	2.0%	1.0%	1.1%	1.4%	1.4%	1.8%	2.3%	1.6%	1.4%	2.5%	1.4%	0.8%	1.9%	1.8%	1.2%
Otros	14.3%	12.5%	15.7%	14.1%	12.5%	15.8%	18.7%	14.5%	12.0%	14.9%	13.6%	16.8%	14.1%	12.6%	17.2%	14.8%	13.1%
No precisa	17.1%	12.9%	17.0%	23.2%	12.9%	19.3%	19.8%	18.9%	19.1%	13.3%	20.9%	18.3%	14.6%	19.1%	7.7%	14.6%	21.3%
Ninguno/nadie	14.8%	14.2%	14.5%	16.4%	14.2%	14.8%	13.0%	14.6%	18.5%	14.7%	15.0%	9.7%	15.0%	18.5%	10.4%	11.6%	18.2%
Blanco/nulo	3.0%	2.4%	3.3%	3.4%	2.4%	3.1%	5.3%	2.9%	2.9%	4.0%	2.0%	2.2%	3.9%	2.6%	0.4%	3.0%	3.7%
No iría a votar	0.8%	0.8%	0.8%	1.0%	0.8%	0.9%	-	0.9%	1.5%	0.9%	0.8%	-	0.4%	2.0%	0.4%	0.5%	1.2%

* Estos cruces deben ser tomados con cautela, algunos porcentajes son muy bajos como para que las diferencias estadísticas encontradas sean relevantes.

** Los nombres de los candidatos se leyeron de manera aleatoria.

■ Diferencia significativa.

Base febrero 2026: total de entrevistados (1201).

Elecciones presidenciales 2026

Intención de voto según segmentos (II)*

Demetrio Antonio Ruiz Olorte
DNI: 41504897
N° COESPE: 918



Pensando en las elecciones para presidente. Si las elecciones fuesen mañana ¿por qué candidato o candidata votaría? Le leeré los nombres de los candidatos [Leer opciones]**

Febrero 2026	Total	Nivel educativo		Interés en política			Identificación ideológica			Ámbito II	
		Educación básica	Educación superior	Muy interesado	Algo interesado	Poco + nada interesado	Izquierda	Centro	Derecha	Lima Met.	Perú sin Lima Met.
Rafael López Aliaga	14.6%	9.8%	19.1%	23.5%	15.1%	13.0%	6.9%	12.1%	23.6%	23.1%	10.3%
Keiko Fujimori	10.3%	11.4%	9.3%	9.4%	12.9%	9.9%	7.5%	6.7%	16.1%	12.0%	9.5%
Alfonso López Chau	5.3%	1.7%	8.6%	12.4%	9.3%	2.5%	5.4%	8.5%	3.4%	5.1%	5.3%
Carlos Álvarez	4.9%	5.8%	4.0%	3.1%	5.4%	5.2%	7.2%	4.7%	4.4%	6.0%	4.3%
Mario Vizcarra	4.0%	4.8%	3.3%	2.0%	5.4%	3.6%	3.4%	4.6%	3.9%	2.2%	4.9%
Yohny Lescano	3.0%	2.2%	3.8%	4.4%	2.6%	2.9%	5.0%	3.0%	2.1%	2.3%	3.4%
Roberto Sánchez	2.4%	3.2%	1.7%	1.2%	2.9%	2.5%	6.6%	1.7%	0.7%	0.6%	3.3%
César Acuña	2.3%	3.6%	1.0%	1.2%	1.5%	2.8%	2.5%	2.8%	2.2%	1.6%	2.6%
Ricardo Belmont	1.7%	1.7%	1.7%	6.4%	2.1%	0.7%	1.4%	2.9%	0.9%	3.1%	1.0%
George Forsyth	1.5%	1.2%	1.8%	1.2%	1.7%	1.4%	0.6%	1.2%	2.0%	1.1%	1.7%
Otros	14.3%	11.0%	17.3%	13.3%	16.8%	13.8%	16.2%	15.2%	13.5%	12.5%	15.1%
No precisa	17.1%	20.9%	13.5%	11.9%	11.6%	19.8%	14.5%	19.8%	13.7%	12.9%	19.2%
Ninguno/nadie	14.8%	17.5%	12.3%	8.7%	10.7%	17.0%	18.5%	13.3%	11.0%	14.2%	15.2%
Blanco/nulo	3.0%	4.1%	2.0%	1.4%	1.4%	3.9%	4.1%	2.4%	1.9%	2.4%	3.3%
No iría a votar	0.8%	1.1%	0.6%	-	0.8%	1.0%	0.3%	1.1%	0.6%	0.8%	0.9%

* Estos cruces deben ser tomados con cautela, algunos porcentajes son muy bajos como para que las diferencias estadísticas encontradas sean relevantes.

** Los nombres de los candidatos se leyeron de manera aleatoria.

■ Diferencia significativa.

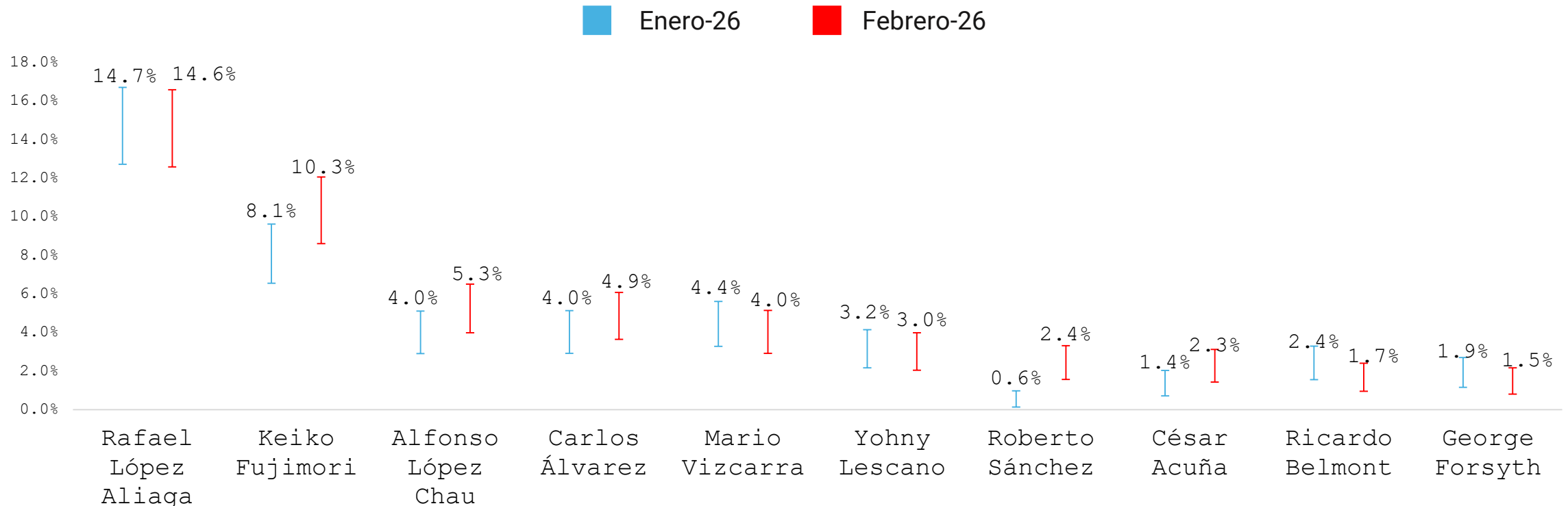
Base febrero 2026: total de entrevistados (1201).

Elecciones presidenciales 2026. Diferencias entre las diez menciones principales (intervalos de confianza)

Demetrio Antonio Ruiz Olorte
DNI: 41504897
N° COESPE: 918



Los intervalos de confianza muestran que no existen diferencias significativas en la intención de voto entre Alfonso López Chau, Carlos Álvarez y Mario Vizcarra. Solo el candidato Roberto Sánchez muestra un incremento estadísticamente significativo respecto de la medición de enero.



Base febrero 2026: total de entrevistados (1201).

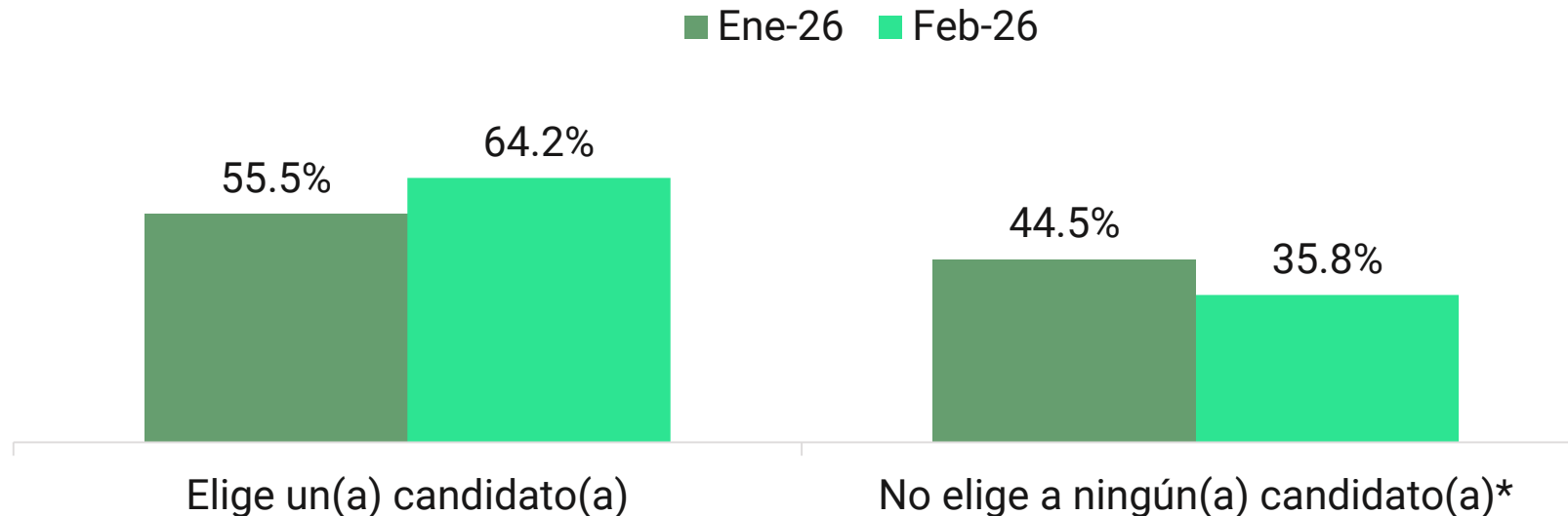
Elecciones presidenciales 2026 – Intención de voto

Demetrio Antonio Ruiz Olorte
DNI: 41504897
N° COESPE: 918



El 64.2% elige a un candidato y se observa un incremento de 8.7 puntos porcentuales con respecto a las cifras de enero. Este porcentaje es mayor en los residentes de Lima Metropolitana, en personas de 18 a 49 años, en los niveles socioeconómicos A/B y C, así como entre los que cuentan con educación superior y los que se encuentran más interesados en política.

Pensando en las elecciones para presidente. Si las elecciones fuesen mañana ¿por qué candidato o candidata votaría?
Le leeré los nombres de los candidatos [Leer opciones]



* Incluye: No precisa (17.1%), Ninguno/nadie (14.8%), Blanco/nulo (3.0%), No iría a votar (0.8%).

Base febrero 2026: total de entrevistados (1201).

Elecciones presidenciales 2026

Decisión del voto según segmentos

Demetrio Antonio Ruiz Olorte
DNI: 41504897
N° COESPE: 918



Pensando en las elecciones para presidente. Si las elecciones fuesen mañana ¿por qué candidato o candidata votaría? Le leeré los nombres de los candidatos [Leer opciones]

Enero 2026	Total	Ámbito			Macrozona					Sexo		Edad			Nivel socioeconómico		
		Lima Met.	Perú urbano	Perú rural	Lima Met.	Norte	Centro	Sur	Oriente	Hombre	Mujer	18 a 29	30 a 49	50 a +	NSE A/B	NSE C	NSE D/E
Elige un(a) candidato(a)	64.2%	69.8%	64.5%	55.9%	69.8%	62.0%	61.9%	62.8%	58.0%	67.2%	61.3%	69.9%	66.2%	57.8%	81.1%	70.2%	55.7%
No elige a ningún candidato*	35.8%	30.2%	35.5%	44.1%	30.2%	38.0%	38.1%	37.2%	42.0%	32.8%	38.7%	30.1%	33.8%	42.2%	18.9%	29.8%	44.3%

Enero 2026	Total	Nivel educativo		Interés en política			Identificación ideológica			Ámbito II	
		Educación básica	Educación superior	Muy interesado	Algo interesado	Poco + nada interesado	Izquierda	Centro	Derecha	Lima Met.	Perú sin Lima Met.
Elige un(a) candidato(a)	64.2%	56.3%	71.7%	78.0%	75.5%	58.3%	62.5%	63.4%	72.8%	69.8%	61.4%
No elige a ningún candidato*	35.8%	43.7%	28.3%	22.0%	24.5%	41.7%	37.5%	36.6%	27.2%	30.2%	38.6%

* Incluye: No precisa (17.1%), Ninguno/nadie (14.8%), Blanco/nulo (3.0%), No iría a votar (0.8%).

■ Diferencia significativa.

Base febrero 2026: total de entrevistados (1201).



Demetrio Antonio Ruiz Olorte
DNI: 41504897
N° COESPE: 918



Metodología. Ficha técnica del estudio

Encuestas telefónicas

Demetrio Antonio Ruiz Olorte
DNI: 41504897
N° COESPE: 918



La metodología de encuesta telefónica que utiliza el área de Estudios de Opinión del IEP toma como marco muestral una selección aleatoria de números de celular, con base en las series de numeración de los servicios de telefonía móvil que proporciona el Ministerio de Transporte y Comunicaciones (MTC). Aquí se incluyen todos los proveedores de telefonía móvil del país y contienen el mismo número de dígitos que los números de celulares (9 dígitos), lo que permite obtener un poco más de 89 millones de combinaciones de números telefónicos posibles.

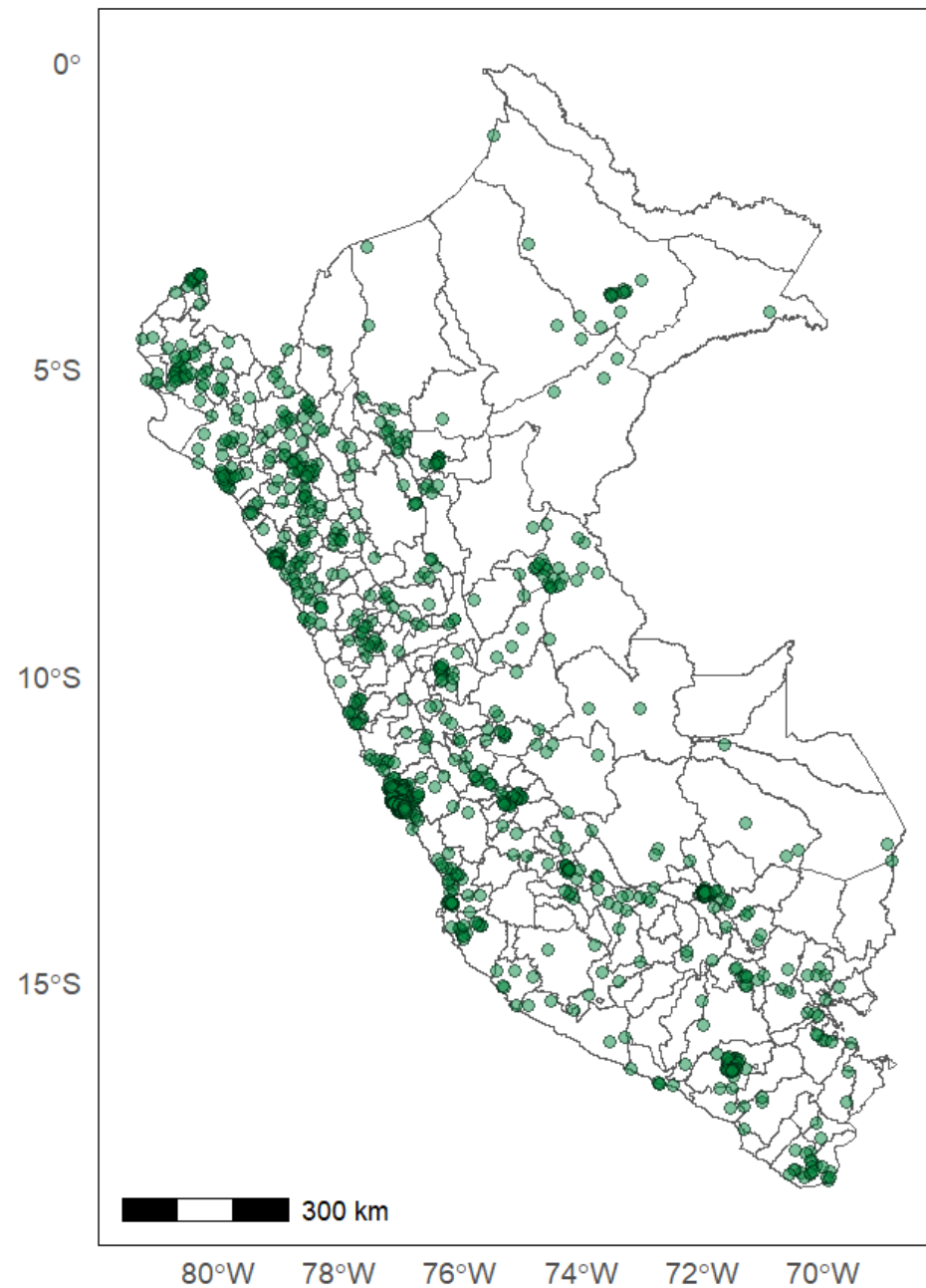
Para seleccionar el marco muestral se emplea un Software de Muestreo Telefónico (SMUT), creado exclusivamente para el IEP, el cual permite la generación de un marco muestral de números de celular de forma aleatoria a partir de las cabeceras asignadas a los operadores de telefonía móvil.

Según las últimas cifras de las encuestas nacionales, más del 95% de hogares posee un celular. Según la ERESTEL 2023 (OSIPTEL), la cifra es de 99% y según la ENAHO 2024 (INEI) este porcentaje es de 95%. Lo cual confirma que realizar encuestas a través de llamadas telefónicas por celular garantiza una buena representatividad de la población nacional.

La diferencia con un diseño muestral para una encuesta presencial es que en esta el muestreo es polietápico con selección de cuotas en la última etapa. En una encuesta telefónica, el muestreo solo tiene una etapa aleatoria. En la práctica, tanto en las encuestas presenciales como en las telefónicas, se hace un ejercicio de ponderación para corregir posibles sesgos, la ponderación debe ser mínima.

Una de las principales ventajas de la encuesta telefónica es su mayor cobertura y dispersión, que por temas de costo no se puede lograr con una encuesta presencial. La desventaja es que la encuesta telefónica no permite usar ayudas visuales (tarjetas, por ejemplo) y no debería durar más de 15 minutos para no cansar a la persona encuestada.

Distribución de la muestra de la encuesta de febrero de 2026



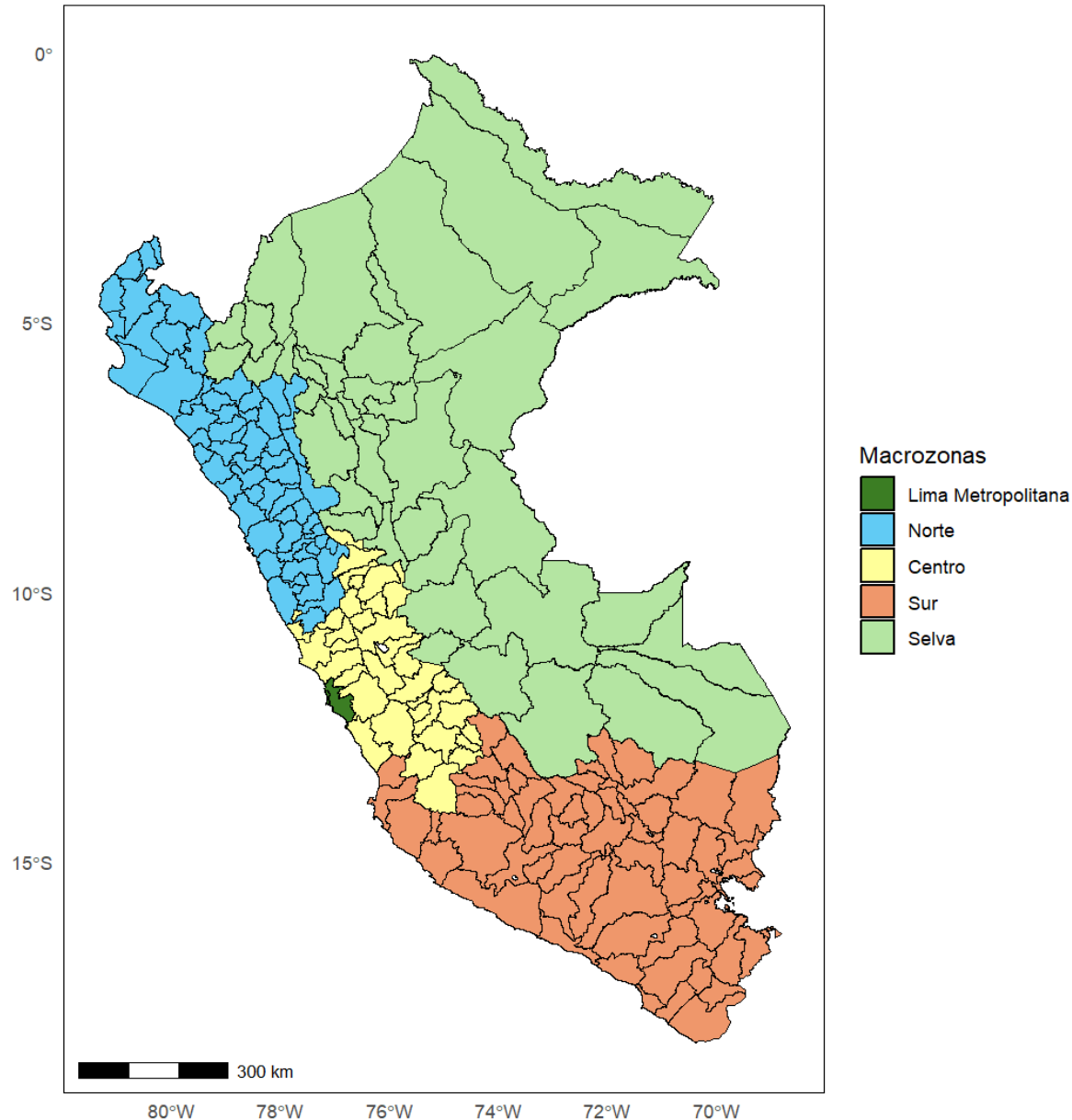
Demetrio Antonio Ruiz Olorte
DNI: 41504897
N° COESPE: 918



1201 personas entrevistadas en:
24 departamentos
138 provincias
405 distritos

Macrozonas

Demetrio Antonio Ruiz Olorte
DNI: 41504897
N° COESPE: 918



En las encuestas del IEP, la agrupación del territorio nacional en macrozonas se hace a partir de las provincias. Por ejemplo, hay provincias que pueden pertenecer a un departamento de centro o sur, pero que por clasificación provincial son consideradas dentro de la macrozona oriente, como La Convención en Cusco.

A continuación, se muestra el porcentaje de población electoral que tiene cada una de las macrozonas.

Macrozona	Población electoral (18 años a más, con DNI)	Porcentaje
Lima Metropolitana	8,696,121	33.3%
Norte	6,339,945	24.2%
Centro	2,564,076	9.8%
Sur	5,168,862	19.8%
Oriente	3,380,814	12.9%
Total	26,149,818	100%

Fuente: RENIEC. Padrón Electoral actualizado a junio de 2025.
<https://portales.reniec.gob.pe/web/estadistica/pelectoral>

Ficha técnica del estudio

Demetrio Antonio Ruiz Olorte
DNI: 41504897
N° COESPE: 918



Encuestadora	Instituto de Estudios Peruanos (IEP).								
Registro ante el Jurado Nacional de Elecciones	000485-REE/JNE – 002-2025-GG/JNE.								
Financiación del estudio	Instituto de Estudios Peruanos (IEP) y diario La República.								
Objetivo del estudio	Recoger la opinión de la ciudadanía sobre coyuntura y la intención de voto para las próximas Elecciones Generales de 2026.								
Tamaño de la población objeto de estudio	Población de 18 años a más con DNI, en zonas urbanas y rurales: 26,149,818 personas. Fuente: RENIEC. Padrón Electoral actualizado a octubre de 2025.								
Tamaño y distribución de la muestra	1201 entrevistados distribuidos en 24 departamentos, 138 provincias y 405 distritos*.								
Margen de error	Los resultados del presente estudio tienen un error máximo estimado de ± 2.8 puntos para los resultados a nivel nacional.								
Nivel de confianza	Los resultados del estudio tienen un nivel de confianza del 95%, considerando una varianza máxima en las proporciones poblacionales ($p=q=0.5$).								
Representatividad	Nivel de representatividad provincial de 92.9%.								
Fuente del marco muestral	Ministerio de Transportes y Comunicaciones (2019). Relación de cabeceras de operadores de móviles.								
Tipo de muestreo aplicado	Muestreo probabilístico, con método de selección aleatoria de números de celular. Encuesta telefónica.								
	<table border="1"> <thead> <tr> <th>Etapa</th> <th>Unidad de muestreo</th> <th>Unidad informante</th> <th>Tipo de Selección</th> </tr> </thead> <tbody> <tr> <td>1</td> <td>Número de celular</td> <td>Persona de 18 años a más, con DNI</td> <td>Probabilístico. Aleatorio</td> </tr> </tbody> </table>	Etapa	Unidad de muestreo	Unidad informante	Tipo de Selección	1	Número de celular	Persona de 18 años a más, con DNI	Probabilístico. Aleatorio
Etapa	Unidad de muestreo	Unidad informante	Tipo de Selección						
1	Número de celular	Persona de 18 años a más, con DNI	Probabilístico. Aleatorio						
Puntos de muestreo	Lima Metropolitana, Perú urbano, Perú rural.								
Fecha de campo	Del 13 al 18 de febrero de 2026.								
Página web	https://estudiosdeopinion.iep.org.pe/								

(*) El detalle de la distribución se encuentra en las siguientes diapositivas.

Ficha técnica del estudio

Demetrio Antonio Ruiz Olorte
DNI: 41504897
N° COESPE: 918



Distribución de la población objeto de estudio (18 años a más con DNI) según sexo, edad, ámbito y nivel socioeconómico

Sexo	%
Hombre	49.8%
Mujer	50.2%
Total	100%

Fuente: RENIEC. Padrón Electoral actualizado a octubre de 2025.

Rango de edad	%
18 a 29 años	25.7%
30 a 49 años	39.7%
50 a más años	34.6%
Total	100%

Fuente: RENIEC. Padrón Electoral actualizado a octubre de 2025.

Ámbito	Población 18 años a más	%
Lima Metropolitana	8,696,121	33.3%
Resto urbano	11,219,471	42.9%
Rural	6,234,226	23.8%
Total	26,149,818	100%

Fuente: RENIEC. Padrón Electoral actualizado a octubre de 2025.

Nivel socioeconómico	Población 18 años a más	%
Lima Metropolitana A	226,099	2.6%
Lima Metropolitana B	1,600,086	18.4%
Lima Metropolitana C	3,956,735	45.5%
Lima Metropolitana D	2,339,257	26.9%
Lima Metropolitana E	573,944	6.6%
Total	8,696,121	100%

Fuente: APEIM 2025.

Distribución de la muestra según sexo, edad, ámbito y nivel socioeconómico

Sexo	Muestra febrero 2026	%
Hombre	597	49.7%
Mujer	604	50.3%
Total	1201	100.0%

Fuente: IEP- Estudios de Opinión. Medición febrero 2026.

Rango de edad	Muestra febrero 2026	%
18 a 29 años	327	27.2%
30 a 49 años	504	42.0%
50 a más años	370	30.8%
Total	1201	100.0%

Fuente: IEP- Estudios de Opinión. Medición febrero 2026.

Ámbito	Muestra febrero 2026	%
Lima Metropolitana	415	34.6%
Resto Urbano	582	48.4%
Rural	204	17.0%
Total	1201	100.0%

Fuente: IEP- Estudios de Opinión. Medición febrero 2026.

Nivel socioeconómico	Muestra febrero 2026	%
Lima Met. NSE A/B	139	33.5%
Lima Met. NSE C	179	43.1%
Lima Met. NSE D/E	97	23.4%
Total	415	100.0%

Fuente: IEP- Estudios de Opinión. Medición febrero 2026.

Departamentos, provincias y distritos de la muestra (I)

Demetrio Antonio Ruiz Olorte
DNI: 41504897
N° COESPE: 918



Dpto.	Provincia	Distrito
Amazonas	Chachapoyas	Chachapoyas, La Jalca, Leimebamba
	Bagua	Bagua, Imaza
	Utcubamba	Bagua Grande, Cumba, El Milagro, Jamalca
Áncash	Huaraz	Huaraz, Independencia, Jangas
	Asunción	Acochaca
	Carhuaz	Acopampa, Carhuaz, Shilla
	Huari	San Marcos
	Huarmey	Huarmey
	Huaylas	Caraz
	Mariscal Luzuriaga	Fidel Olivas Escudero
	Pallasca	Huandoval
	Pomabamba	Pomabamba
	Santa	Chimbote, Nepeña, Nuevo Chimbote
	Yungay	Shupluy, Yungay
Apurímac	Abancay	Abancay, San Pedro de Cachora
	Andahuaylas	Andahuaylas, Huancarama, José María Arguedas, Pacucha, Santa María de Chicmo
	Aymaraes	Capaya
	Chincheros	Chincheros, Huaccana
Arequipa	Arequipa	Alto Selva Alegre, Arequipa, Cayma, Cerro Colorado, Chiguata, Jacobo Hunter, José Luis Bustamante Y Rivero, Mariano Melgar, Miraflores, Mollebaya, Paucarpata, Sachaca, Socabaya, Yarabamba, Yura
	Camaná	Camaná, Ocoña, Quilca
	Caravelí	Acari, Atico, Caravelí, Huanuhuanu, Lomas
	Castilla	Choco
	Caylloma	Cabanaconde, Majes
	Islay	Cocachacra, Mollendo

Dpto.	Provincia	Distrito	
Ayacucho	Huamanga	Acocro, Acos Vinchos, Andres Avelino Cáceres Dorregaray, Ayacucho, Jesús Nazareno, San Juan Bautista	
	Cangallo	Cangallo, Los Morochucos, María Parado de Bellido	
	Huanta	Luricocha	
	Lucanas	Chipao, Otoca	
	Parinacochas	Coracora, Coronel Castañeda, Pacapausa, Pullo	
	Cajamarca	Cajamarca	Asunción, Cajamarca, Cospán, Jesús, Los Baños del Inca, Namora, San Juan
		Cajabamba	Cajabamba
Chota		Chota, Conchán, Llama, Paccha	
Cutervo		Cutervo, Pimpingos, San Juan de Cutervo	
Hualgayoc		Bambamarca	
Jaén		Colasay, Jaén, Pucará	
San Ignacio		Chirinos, San Ignacio, San José de Lourdes	
San Miguel		Llapa, Niepos, San Miguel	
Santa Cruz	Catache, Ninabamba		
Cusco	Cusco	Cusco, San Jerónimo, San Sebastián, Santiago, Wanchaq	
	Acomayo	Pomacanchi, Rondocán	
	Calca	San Salvador	
	Canchis	Pitumarca, Sicuani	
	Chumbivilcas	Llusco, Velille	
	Espinar	Espinar, Pallpata	
	La Convención	Ocobamba, Pichari, Santa Ana	
	Quispicanchi	Andahuaylillas, Urcos	

Dpto.	Provincia	Distrito
Huancavelica	Huancavelica	Huancavelica, Laria
	Angaraes	Secclla
	Churcampa	San Pedro de Coris
Huánuco	Huánuco	Amarilis, Chinchao, Huánuco, Pillco Marca, Santa María del Valle
	Ambo	Ambo
	Huacaybamba	Canchabamba, Huacaybamba
	Huamalíes	Arancay, Jircan
	Leoncio Prado	Rupa-Rupa
	Marañón	Huacrachuco, Santa Rosa de Alto Yanajanca
	Pachitea	Molino
	Puerto Inca	Codo del Pozuzo, Puerto Inca
Ica	Ica	Ica, La Tinguíña, Los Aquijes, Parcona, Salas, Subtanjalla
	Chincha	Chincha Alta, Chincha Baja, El Carmen, Grocio Prado, Pueblo Nuevo
	Nazca	Changuillo, Marcona, Nazca, Vista Alegre
	Pisco	Huancano, Paracas, Pisco, San Clemente, Túpac Amaru Inca
Junín	Huancayo	Chacapampa, Chilca, El Tambo, Hualhuas, Huancayo, Pilcomayo, Sapallanga
	Concepción	Concepción
	Chanchamayo	Chanchamayo, Pichanaqui, San Luis de Shuaro
	Jauja	Acolla, Jauja, Pancán, Pomacancha
	Junín	Junín, Ulcumayo
	Satipo	Pangoa, Río Negro, Río Tambo, Satipo, Vizcatán Del Ene
	Tarma	Huaricolca, Huasahuasi, San Pedro de Cajas
	Yauli	La Oroya, Paccha
	Chupaca	Chupaca

Departamentos, provincias y distritos de la muestra (II)

Demetrio Antonio Ruiz Olorte
DNI: 41504897
N° COESPE: 918



Dpto.	Provincia	Distrito
La Libertad	Trujillo	El Porvenir, Huanchaco, La Esperanza, Laredo, Moche, Salaverry, Simbal, Trujillo, Victor Larco Herrera
	Ascope	Casa Grande, Chicama
	Bolívar	Bolívar
	Chepén	Chepén
	Julcán	Julcán
	Otuzco	Huaranchal, Otuzco, Salpo
	Pacasmayo	Pacasmayo, San José
	Pataz	Parcoy, Pataz
	Sánchez Carrión	Huamachuco
	Santiago de Chuco	Santiago de Chuco
Virú	Chao, Virú	
Lambayeque	Chiclayo	Chiclayo, Etén, José Leonardo Ortiz, La Victoria, Monsefú, Patapo, Pimentel, Pomalca, Tumán
	Ferreñafe	Cañaris, Ferreñafe
	Lambayeque	Chochope, Jayanca, Lambayeque, Mórrope, Motupe, Olmos, Salas, San José
Lima	Prov. Const. del Callao	Bellavista, Callao, Carmen de La Legua Reynoso, La Perla, Mi Perú, Ventanilla
	Lima	Ancón, Ate, Barranco, Breña, Carabayllo, Chaclacayo, Chorrillos, Cieneguilla, Comas, El Agustino, Independencia, Jesús María, La Molina, La Victoria, Lima, Lince, Los Olivos, Lurigancho (Chosica), Lurín, Magdalena del Mar, Miraflores, Pachacámac, Pucusana, Pueblo Libre, Puente Piedra, Punta Hermosa, Rímac, San Bartolo, San Borja, San Isidro, San Juan de Lurigancho, San Juan de Miraflores, San Luis, San Martín De Porres, San Miguel, Santa Anita, Santa Rosa, Santiago De Surco, Surquillo, Villa El Salvador, Villa María del Triunfo
	Barranca	Barranca, Paramonga, Supe, Supe Puerto
	Cajatambo	Cajatambo
	Canta	Arahuay
	Cañete	Imperial, Nuevo Imperial, San Vicente de Cañete
	Huaral	Chancay, Huaral, Santa Cruz De Andamarca
	Huachirí	Chicla, Matucana, San Lorenzo de Quinti
	Huaura	Checras, Huacho
	Yauyos	Miraflores

Dpto.	Provincia	Distrito
Loreto	Maynas	Alto Nanay, Belén, Indiana, Iquitos, Napo, San Juan Bautista
	Alto Amazonas	Yurimaguas
	Loreto	Nauta
	Mariscal Ramón Castilla	San Pablo
	Requena	Jenaro Herrera, Puinahua, Saquena
	Ucayali	Contamana
	Datem del Marañón	Manseriche, Morona
	Madre de Dios	Tambopata
	Manu	Huepetuhe, Madre De Dios, Manu
	Moquegua	Mariscal Nieto
Pasco	Pasco	Chaupimarca, Huayllay, Ninacaca
	Daniel Alcides Carrión	Goyllarisquizga, Vilcabamba
	Oxapampa	Chontabamba, Constitución, Oxapampa
Piura	Piura	Castilla, Catacaos, La Arena, Las Lomas, Piura, Tambo Grande, Veintiséis de Octubre
	Ayabaca	Frías, Jilili
	Huancabamba	Huarmaca, Sondorillo
	Morropón	Buenos Aires, Chulucanas, La Matanza, Santa Catalina de Mossa
	Paita	Paita
	Sullana	Bellavista, Lancones, Marcavelica, Salitral, Sullana
Puno	Talara	Pariñas
	Puno	Platería, Puno
	Azángaro	Azángaro
	El Collao	Capazo, Conduriri, Ilave
	Huancané	Inchupalla, Taraco
	Melgar	Ayaviri
	San Román	Juliaca

Dpto.	Provincia	Distrito
San Martín	Moyobamba	Jepelacio, Moyobamba, Soritor
	Bellavista	Bellavista, San Pablo, San Rafael
	Huallaga	Saposoa
	Lamas	Zapatero
	Mariscal Cáceres	Juanjuí
	Picota	Picota
	Rioja	Rioja, San Fernando, Yorongos
San Martín	La Banda de Shilcayo, Morales, Tarapoto	
	Tocache	Tocache
Tacna	Tacna	Alto de La Alianza, Calana, Ciudad Nueva, Coronel Gregorio Albarracín Lanchip, Inclán, Pocollay, Tacna
	Candarave	Candarave
	Tarata	Tarucachi
Tumbes	Tumbes	Corrales, Pampas de Hospital, San Juan de La Virgen, Tumbes
	Contralmirante Villar	Zorritos
	Zarumilla	Aguas Verdes, Zarumilla
Ucayali	Coronel Portillo	Calleria (Pucallpa), Iparia, Manantay, Nueva Requena, Yarinacocha
	Atalaya	Raymondi
	Padre Abad	Neshuya, Padre Abad

Estudios de Opinión IEP

Demetrio Antonio Ruiz Olorte
DNI: 41504897
N° COESPE: 918



El área de Estudios de Opinión del Instituto tiene la misión de colaborar con el rol del IEP como actor protagónico en la discusión de la agenda pública mediante la difusión de encuestas sobre temas de coyuntura política y social.

El área de Estudios de Opinión ofrece los servicios de:

- Encuesta de opinión sobre coyuntura y otros temas vinculados a aspectos sociales, económicos y políticos.
- IEP Bus: Bajo esta modalidad, las instituciones interesadas contratan preguntas en un mismo cuestionario que serán respondidas por una muestra representativa de la población peruana o de Lima Metropolitana, según sea el objetivo particular de su investigación.
- Estudios *ad hoc* cuantitativos y cualitativos, así como soluciones digitales que sean de ayuda en la labor aplicada o académica de diversas organizaciones privadas o públicas vinculadas con el desarrollo del país: comunidad de investigadores, universidades, organismos de cooperación e instituciones del Estado, entre otros.
- Estudios centrados en recopilación y sistematización de evidencia con base en fuentes secundarias y estadísticas nacionales e internacionales.

Equipo del área de Estudios de Opinión del IEP

Patricia Zárate	Jefa de Estudios de Opinión	patricia@iep.org.pe
Laura Amaya	Jefa de proyectos de Estudios de Opinión	lamaya@iep.org.pe
Andres Villacorta	Analista de proyectos	avillacorta@iep.org.pe
Saúl Elguera	Analista económico	selguera@iep.org.pe
Sarita Silva	Asistente administrativa	ssilva@iep.org.pe

Consejo consultivo

Miembros e institución
Jorge Aragón (PUCP-IEP)
Cecilia Blondet (IEP)
Julio Carrión (U. de Delaware)
Hernán Chaparro (PUCP)
Martín Tanaka (PUCP-IEP)