

Lima, 3 de diciembre de 2025

Señor

Hugo Andrés León Manco

Presidente del Jurado Electoral Especial Lima Centro 1

Jurado Nacional de Elecciones

Jesús María

ASUNTO: Encuesta Intención de Voto – Elecciones Generales 2026

Fecha de publicación: domingo 30 de noviembre de 2025

De nuestra consideración:

Por medio de la presente y en atención a lo señalado en el Art. 20º del Reglamento sobre Encuestas Electorales durante los Procesos Electorales, publicado mediante Resolución N° 0107-2025-JNE, del 11 de marzo de 2025, cumplimos con remitir dentro del plazo de la ley, el **Informe técnico completo y detallado** correspondiente al Estudio de Intención de voto – Elecciones Generales 2026, realizado por el Instituto de Estudios Peruanos (IEP). Este informe fue difundido el día domingo 30 de noviembre de 2025 en el diario La República.

El envío se hace de manera virtual: el informe técnico se presenta en PDF y la base de datos (Anexo 8.2) en formato Excel (extensión .xls); además dentro del informe técnico se incluye un enlace para que se puedan descargar los archivos de la base Excel y SPSS (extensión .sav) (Anexo 8.1) de la carpeta de OneDrive.

Sin otro particular, quedamos de ustedes.

Atentamente.



Jorge Morel Salman
Director General
Instituto de Estudios Peruanos

Casilla electrónica: 42330836 – Jorge Morel Salman

INFORME TÉCNICO

Intención de voto – Elecciones Generales 2026 (noviembre 2025)

Preparado por: Instituto de Estudios Peruanos (IEP)
Casilla electrónica: 42330836 – Jorge Alberto Morel Salman



Demetrio Antonio Ruiz Olorte
DNI: 41504897
N° COESPE: 918

IEP INSTITUTO DE ESTUDIOS PERUANOS

1. Fecha de realización del estudio

La encuesta se llevó a cabo del jueves 20 al lunes 24 de noviembre de 2025.

2. Fecha de publicación o difusión del estudio

El estudio fue publicado el domingo 30 de noviembre de 2025.

3. Medio probatorio que evidencia la publicación o difusión del estudio

La encuesta fue difundida por el Diario La República. Se incluye como anexo el medio probatorio que evidencia la publicación de la encuesta (Ver Anexo 1).

4. Objetivos del estudio

Recoger la opinión de la ciudadanía (hombres y mujeres de 18 años a más, con DNI, en ámbito urbano y rural), sobre coyuntura y la intención de voto para las próximas elecciones presidenciales de abril de 2026.

5. Ámbito

El ámbito del estudio es a nivel nacional, e incluye la parte urbana y rural del país.

6. Población objetivo

Hombres y mujeres de 18 años a más con DNI, de todos los niveles socioeconómicos del Perú, residentes en las áreas urbanas y rurales del país.

7. Marco muestral

Para la construcción del diseño muestral y selección de la muestra se toman en cuenta las siguientes fuentes:

- El diseño de la muestra toma como referencia la población de 18 años a más que se contabiliza a partir del Padrón Electoral actualizado a junio de 2025¹.
- La construcción del marco muestral se hace a partir de las series de numeración de los servicios móviles del Ministerio de Transporte y Comunicaciones (MTC). Las series de números del MTC corresponden a los proveedores de líneas de celular y contienen el mismo número de dígitos que los números de celulares (9 dígitos). Los cinco primeros tienen una función de cabecera y los cuatro últimos pueden enumerarse desde el "0000" hasta el "10000". El total de posibilidades puede llegar a poco más de 89 millones de números.
- El Instituto de Estudios Peruanos cuenta con un sistema de muestreo telefónico (SMUT), un software construido especialmente para realizar la selección aleatoria de los números de celular del marco descrito anteriormente. La cantidad de números de celular seleccionada depende del tamaño de la muestra, así como de la tasa de contactabilidad que se ha tenido en las mediciones previas del IEP.

¹ RENIEC. Padrón Electoral actualizado a junio de 2025.



Demetrio Antonio Ruiz Olorte
DNI: 41504897
N° COESPE: 918

IEP INSTITUTO DE ESTUDIOS PERUANOS

8. Tamaño de la población objeto del estudio

La población objetivo es de aproximadamente 26,236,903 personas que se contabilizan a partir del Padrón Electoral actualizado a junio de 2025².

La distribución de la población por ámbito y nivel socioeconómico se muestra a continuación (Cuadro 1). Adicionalmente, se adjunta como anexo la distribución según departamento, provincia y distrito (Ver Anexo 2).

Cuadro 1. Distribución de la población por ámbito y nivel socioeconómico

Ámbito	Nivel socioeconómico	Población	%
Lima Metropolitana	Lima Metropolitana A	214,856	0.8%
	Lima Metropolitana B	1,594,167	6.1%
	Lima Metropolitana C	4,255,935	16.2%
	Lima Metropolitana D	2,230,012	8.5%
	Lima Metropolitana E	439,842	1.7%
Resto urbano	Resto Urbano	11,545,175	44.0%
Rural	Rural	5,956,915	22.7%
Total		26,236,903	100%

Fuente: RENIEC. Padrón Electoral actualizado a junio de 2025. NSE APEIM 2024.

Por otro lado, la distribución de la población objetivo por sexo y edad es la siguiente:

Cuadro 2. Distribución de la población por sexo

Sexo	Población de 18 años a más	%
Hombre	13,056,396	49.8%
Mujer	13,180,507	50.2%
Total	26,236,903	100%


Fuente: RENIEC. Padrón Electoral actualizado a junio de 2025.

Cuadro 3. Distribución de la población por edad

Edad	Población de 18 años a más	%
18 a 29 años	6,732,860	25.7%
30 a 49 años	10,389,445	39.6%
50 a más años	9,114,598	34.7%
Total	26,236,903	100%

Fuente: RENIEC. Padrón Electoral actualizado a junio de 2025.

² RENIEC. Padrón Electoral actualizado a junio de 2025.


Demetrio Antonio Ruiz Olorte
DNI: 41504897
N° COESPE: 918

IEP INSTITUTO DE ESTUDIOS PERUANOS

9. Tamaño de la Muestra

La muestra de la encuesta de intención de voto para las próximas Elecciones Generales de 2025 está conformada por 1207 entrevistados. Para calcular el tamaño de la muestra se consideran los siguientes aspectos:

9.1. Fórmula del tamaño de la muestra

En el cálculo del tamaño de la muestra se utiliza la fórmula del muestreo aleatorio simple (MAS).

$$n = \frac{z^2 \cdot p \cdot q}{e^2} = \frac{(1.96)^2 \cdot (0.5) \cdot (0.5)}{(0.028208)^2} \approx 1,207$$

9.2. Margen de error

Los resultados del presente estudio tienen un error máximo estimado de $\pm 2.8\%$ para los resultados a nivel nacional.

9.3. Nivel de confianza

Los resultados del estudio tienen un nivel de confianza de 95% considerando una varianza máxima en las proporciones poblacionales ($p=q=0.5$).

9.4. Nivel de representatividad

La representatividad se calcula tomando la población de las provincias que se recogieron en el estudio y se divide sobre la población entre la población total de 18 años a más según el Padrón Electoral actualizado a junio de 2025 (26,236,903). El numerador variará en cada medición de acuerdo con las provincias donde se aplique la encuesta.

De esta manera, la representatividad a nivel provincial es de 94.00%. Se tuvo una cobertura de 24 departamentos, 145 provincias y 424 distritos.

$$= \frac{(24,661,459)}{(26,236,903)} = 94.00\%$$

9.5. Distribución muestral

A continuación, se presenta la distribución por ámbito y nivel socioeconómico. Al igual que con la información de la población, se incluye como anexo la distribución de la muestra por departamento, provincia y distrito (Ver anexo 3).

Cuadro 4. Distribución de la muestra por ámbito y nivel socioeconómico

Ámbito	Nivel socioeconómico	Muestra noviembre 2025	
		Total	%
Lima Metropolitana	Lima Metropolitana A/B	127	10.5%
	Lima Metropolitana C	172	14.3%
	Lima Metropolitana D/E	100	8.3%
Resto urbano	Resto urbano	596	49.3%
Rural	Rural	212	17.6%
Total		1207	100.0%

Fuente: IEP- Estudios de Opinión. Medición noviembre 2025.


Demetrio Antonio Ruiz Olorte
DNI: 41504897
N° COESPE: 918

IEP INSTITUTO DE ESTUDIOS PERUANOS

La distribución de la muestra por sexo y edad se presenta a continuación.

Cuadro 5. Distribución de la muestra por sexo

Sexo	Muestra noviembre 2025	
	Total	%
Hombre	602	49.9%
Mujer	605	50.1%
Total	1207	100.0%

Fuente: IEP- Estudios de Opinión. Medición noviembre 2025.

Cuadro 6. Distribución de la muestra por rango de edad

Edad	Muestra noviembre 2025	
	Total	%
18 a 29 años	311	25.8%
30 a 49 años	523	43.3%
50 a más años	373	30.9%
Total	1207	100.0%

Fuente: IEP- Estudios de Opinión. Medición noviembre 2025.

10. Ponderaciones de la muestra

La muestra no es auto ponderada, las variables que se utilizan para el procedimiento de ponderación son los niveles socioeconómicos de Lima Metropolitana y la distribución por ámbito (urbano y rural). Adicionalmente, se utilizan el sexo y la edad en rangos. Los valores de la variable de ponderación van de 0.435917 a 1.564850, como se puede ver en la base de datos.


Para ponderar, se utiliza el programa Quantum. Cabe señalar que el indicador de eficiencia en la ponderación (Rim Weighting Efficiency) fue de 94.6%. Valores por encima del 80% indican que se ha realizado la ponderación de manera adecuada.

Ámbito	Nivel socioeconómico	%
Lima Metropolitana	Lima Metropolitana A	0.8%
	Lima Metropolitana B	6.1%
	Lima Metropolitana C	16.2%
	Lima Metropolitana D	8.5%
	Lima Metropolitana E	1.7%
Resto urbano	Resto urbano	44.0%
Rural	Rural	22.7%
Total		100.0%

Fuente: RENIEC. Padrón Electoral actualizado a junio de 2025. NSE APEIM 2024.

Sexo	%
Hombre	49.8%
Mujer	50.2%
Total	100%

Fuente: RENIEC. Padrón Electoral actualizado a junio de 2025.


 Demetrio Antonio Ruiz Olorte
 DNI: 41504897
 N° COESPE: 918

IEP INSTITUTO DE ESTUDIOS PERUANOS

Edad	%
18 a 29 años	25.7%
30 a 49 años	39.6%
50 a más años	34.7%
Total	100.0%

Fuente: RENIEC. Padrón Electoral actualizado a junio de 2025.

11. Tipo de muestreo aplicado

Muestreo probabilístico con método de selección aleatoria en una sola etapa. Utiliza un marco muestral de números de celulares y se realizan llamadas aleatoriamente. Si el número seleccionado acepta y realiza la encuesta en su totalidad, se considera como encuesta efectiva. No obstante, si la encuesta es rechazada o queda a medio terminar, el software selecciona aleatoriamente otro número.

Etapas	Unidad de muestreo	Unidad informante	Tipo de selección
1	Número de celular	Persona de 18 años a más	Probabilístico. Aleatorio

12. Puntos de muestreo

La muestra según departamento, provincia y distrito donde se aplicó la encuesta correspondiente a la medición del mes de octubre se detalla en el Anexo 4 (Puntos de muestreo).

13. Instrumento de recolección de datos

El cuestionario se incluye en el Anexo 5 (Cuestionario).

La medición de la intención de voto se realizó a través de una pregunta abierta. A los encuestados se les leyó únicamente la pregunta, sin ofrecer alternativas de respuesta, de modo que podían expresar libremente el nombre de la persona o candidato de su preferencia.


En ese sentido, se preguntó a todos los encuestados: *“Si las elecciones para presidente del Perú fuesen mañana, ¿por quién votaría?”*. Para el registro de las respuestas, el software de entrevista SurveyToGo (STG) disponía de un conjunto de opciones precodificadas con algunos candidatos, elaboradas en función de referencias provenientes de otras encuestas. En los casos en que la respuesta proporcionada por el entrevistado no coincidiera con ninguna de las categorías precodificadas, el encuestador debía registrar la respuesta en la categoría “Otro”, consignando de manera literal lo expresado por la persona entrevistada.

14. Trabajo de campo

A continuación, se detallan los procedimientos realizados en el trabajo de campo.

14.1. Procedimiento de selección de llamadas por teléfono

Para la gestión de las llamadas se utilizó el software VICIdial, el cual selecciona y llama al azar a un número de celular (que forma parte del marco muestral), y si se recibe una respuesta, el encuestador solicita a quien responde empezar con la entrevista. Si la persona accede a la entrevista telefónica y completa


 Demetrio Antonio Ruiz Olorte
 DNI: 41504897
 N° COESPE: 918

IEP INSTITUTO DE ESTUDIOS PERUANOS

toda la encuesta, se le considera una encuesta efectiva. No obstante, si la encuesta es rechazada o queda a medio terminar, el software selecciona aleatoriamente otro número y se continúa el proceso hasta obtener la cantidad de encuestados deseada.

14.2. Fecha de realización del trabajo de campo

Del jueves 20 al lunes 24 de noviembre del 2025.

14.3. Número de encuestadores por área de trabajo

En total fueron 58 encuestadores, todos residentes en Lima Metropolitana. Todos los encuestadores realizan las encuestas en la modalidad de teletrabajo, pues cuentan con los equipos y el sistema necesario para realizar las entrevistas telefónicas desde sus domicilios. Para garantizar la calidad del trabajo de campo, se señala una cuota máxima de encuestas que puede aplicar un encuestador por día, en este caso es de 18 encuestas diarias como máximo por cada encuestador.

14.4. Tasa de respuesta

Rechazo inicial: La persona que contesta la llamada no acepta responder la encuesta (R1)	26895
Rechazo secundario: Encuesta incompleta (R2)	101
Total de personas que respondieron completamente la encuesta (N)	1207
Tasa de Respuesta (TR)	$N/(R1+R2+N)*100$
TR:	4.28%

14.5. Software o sistema para realización de llamadas por teléfono

Como se menciona en el punto 14.1 se utilizó el software VICIdial para la realización de las llamadas a números celulares. Para la aplicación de las encuestas, la metodología empleada es CATI (Computer Assisted Telephone Interview) y para el registro de la información se utiliza la aplicación Survey to Go (STG).

14.6. Porcentaje de supervisión de campo

El software VICIdial permite grabar el 100% de las entrevistas realizadas. Es por eso que se aplicó la verificación mediante la escucha de audios aleatorios de todos los encuestadores del estudio. A continuación, se presenta el porcentaje de encuestas supervisadas por ámbito.

Ámbito	Muestra	Supervisión	%
Lima Metropolitana	399	159	40%
Perú urbano	596	242	41%
Perú rural	212	71	33%
TOTAL	1207	472	39%

Fuente: IEP- Estudios de Opinión. Medición noviembre 2025.


Demetrio Antonio Ruiz Olorte
DNI: 41504897
N° COESPE: 918

IEP INSTITUTO DE ESTUDIOS PERUANOS

14.7. Reporte de supervisión de campo

La supervisión de audios contempla un formato que tiene la finalidad de auditar la calidad de la entrevista aplicada, así como también la verificación de que el número de celular llamado forme parte del marco muestral elaborado para el proyecto. Esto se realiza en paralelo al levantamiento de la información. Se incluye el formato de supervisión (Ver Anexo 6) y el reporte de supervisión de las llamadas por teléfono (Ver Anexo 7).

15. Base de datos habilitada

Se adjunta la base de datos habilitada en formato Excel (Ver Anexo 8.2).

Dentro de la base se encuentra la variable de ponderación, llamada "PONDERA". Adicionalmente, se incluye el diccionario de datos para el procesamiento de la base de datos (Ver Anexos 9.1 y 9.2).

Del mismo modo, se adjunta la base en formato SPSS (extensión .sav) (Ver Anexo 8.1) y la base Excel ya mencionada en el siguiente enlace de OneDrive para su descarga: [Base de datos para el JNE- OP Noviembre 2025](#)

16. Resultado

Los resultados (gráficos estadísticos) se encuentran en el Anexo 10, tal como fueron presentados, en archivo de Power Point.

17. Financiación del estudio

El estudio del mes de noviembre ha sido financiado por diario La República (Grupo La República) y el Instituto de Estudios Peruanos.

18. Página web registrada

<https://estudiosdeopinion.iep.org.pe/>


La dirección específica donde pueden encontrarse los documentos en la web es: <https://estudiosdeopinion.iep.org.pe/informe/noviembre-2025/>

19. Ficha técnica

Se adjunta la ficha técnica en el Anexo 11.

20. Profesional estadístico

El informe fue elaborado y revisado por el Ingeniero Estadístico e Informático Demetrio Antonio Ruiz Olorte, inscrito en el Colegio de Estadísticos del Perú, con el número 918. Se adjunta la constancia de habilitación (Ver Anexo 12).



Demetrio Antonio Ruiz Olorte
DNI: 41504897
N° COESPE: 918

IEP INSTITUTO DE ESTUDIOS PERUANOS

Listado de anexos

Anexo 1. Publicación en La República	Pág. 11
Anexo 2. Distribución poblacional por departamento, provincia y distrito	Pág. 14
Anexo 3. Distribución de la muestra por departamento, provincia y distrito	Pág. 58
Anexo 4. Puntos de muestreo	Pág. 73
Anexo 5. Cuestionario	Pág. 77
Anexo 6. Formato de supervisión de audios	Pág. 79
Anexo 7. Reporte de supervisión	Pág. 81
Anexo 8.1 Base de datos en SPSS	Pág.
Anexo 8.2 Base de datos en Excel	Pág.
Anexo 9.1 Diccionario de datos - códigos	Pág. 83
Anexo 9.2 Diccionario de datos - etiquetas y variables	Pág. 84
Anexo 10. Resultados	Pág. 126
Anexo 11. Ficha Técnica	Pág. 142
Anexo 12. Constancia de habilitación - Antonio Ruiz	Pág. 151



Demetrio Antonio Ruiz Olorte

DNI: 41504897

N° COESPE: 918

IEP INSTITUTO DE ESTUDIOS PERUANOS



HOY ESCRIBEN:



Rosa María Palacios



Mirko Lauer



Juan De la Puente



José De Echave



Sebastien Adins



KIMBERLY GARCÍA GANA ORO EN LOS JUEGOS BOLIVARIANOS → 33



NÉSTOR GARCÍA CANCLINI: “NECESITAMOS REVERTIR LA DESDEMOCRATIZACIÓN NEOLIBERAL” → 36-37

FREDY ORTIZ:
“Terruquean a los que protestan, pero si no reclaman ahora, ¿cuándo?”
→ 34-35



FLAMENGO CAMPEÓN DE LA COPA LIBERTADORES
→ 30-31

www.larepublica.pe

La República

Director: Gustavo Mohme Seminario

 @larepublica_pe  La República

Domingo
30.11.2025
Año 45 | Nº 16.031
S/3.00
Vía aérea: S/3.50

ENCUESTA DEL IEP: A CUATRO MESES DE LAS ELECCIONES GENERALES DE ABRIL 2026 → 4-5

7 de cada 10 peruanos no tienen candidato



Demetrio Antonio Ruiz Olorte
DNI: 41504897
Nº COESPE: 918

— Solo el 22,3 % ya sabe por quién votará. El 68,9 % no menciona a ningún candidato cuando le preguntan por quién votaría.

— Cae la intención de voto de Rafael López Aliaga y Keiko Fujimori. Alfonso López Chau y Carlos Espá suben ligeramente.

MARCO COTRINA / LA REPÚBLICA



ENTREVISTA → 16-17

Carlos Álvarez: “Yo apoyaba a Fujimori, pero no sus tropelías”

— El precandidato de País para Todos habla de su pasado y sus propuestas.

MUNDO → 24

Trump ordena cierre total del espacio aéreo de Venezuela



POLÍTICA → 13

Elecciones internas en el Apra y Renovación Popular

Ambos partidos elegirán candidato bajo la modalidad “un afiliado, un voto”. Exalcalde de Lima Rafael López Aliaga corre solo en su agrupación. En el Apra, compiten 15 candidatos y el exministro Hernán Garrido Lecca va como favorito.

POLÍTICA → 10-11

El caso de Bruce Lee Bermudo: narcopolítica en las elecciones 2026



SOCIEDAD → 26-27

Vía Santa Rosa: áreas verdes del Callao en riesgo

SOCIEDAD → 28

¿Cómo afecta a los becarios el recorte del presupuesto de Pronabec?



Encuesta nacional urbano-rural de IEP

Demetrio Antonio Ruiz Olorte
DNI: 41504897
N° COESPE: 918

7 de cada 10 peruanos aún no ha definido su candidato

RESULTADOS. Según la encuesta del IEP, solo el 22,3% de consultados ya sabe por quién votará. El 68,9 % no menciona a ningún candidato. Asimismo, cae la intención de voto a Rafael López Aliaga y Keiko Fujimori, mientras sube la de Alfonso López Chau y Carlos Espá. Además, el 46% de participantes desaprueba el gobierno del presidente José Jerí.

ENCUESTA

Narda Saavedra

Se ha incrementado el número de electores indecisos. Según la última encuesta nacional del Instituto de Estudios Peruanos (IEP), entre septiembre y noviembre subió en 6,2% el número de personas que aún no ha elegido candidato para las elecciones del 2026.

A menos de 5 meses de las Elecciones Generales, los peruanos no tienen a ningún candidato preferido para la presidencia. En septiembre, el porcentaje de quienes no mencionaron ningún nombre era de 62,7%, mientras que en noviembre la cifra aumentó a 68,9%. Esto quiere decir que 7 de cada 10 peruanos no tiene candidato.

Ese porcentaje incluye las opciones de voto en blanco, la

negativa de ir a votar, voto en blanco y no precisar un candidato en específico.

El sondeo revela que apenas el 22,3% ya sabe por quién votará. El 68,9% no menciona a ningún candidato cuando le preguntan por quién votaría.

Por otra parte, las cifras de los candidatos presidenciales Rafael López Aliaga (Renovación Popular) y Keiko Fujimori (Fuerza Popular) han disminuido respecto al mes pasado.

Actualmente, el exalcalde de Lima tiene una intención de voto del 6,2%, valor menor a 8,5% del mes anterior. En tanto, la lideresa del fujimorismo presenta 3,7% en comparación al 5,9% que obtuvo antes.

Quienes sí aumentaron su

preferencia entre la ciudadanía son los candidatos Alonso López Chau (0,9% a 2,4%) y Carlos Espá (0,1% a 0,8%).

Otro de los personajes que asoman entre los peruanos es el actual presidente José Jerí con una preferencia del 5,1%, pese a que no está habilitado para postular a los próximos comicios.

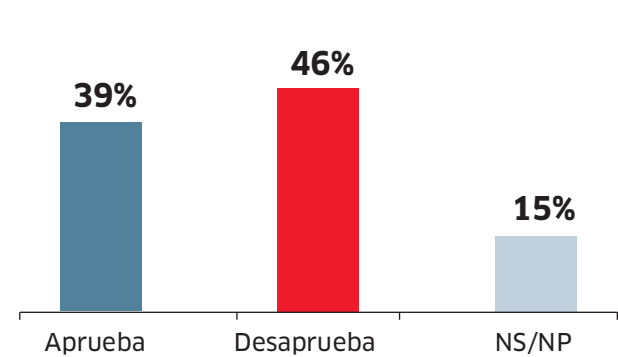
Visión sobre el presidente Jerí

Por otro lado, el 46% de peruanos desaprueba el gobierno de José Jerí. A casi tres meses de asumir funciones, el mandatario registra mayor rechazo en Lima, región que permanece en estado de emergencia por inseguridad ciudadana; y en el sur del país, donde las regiones

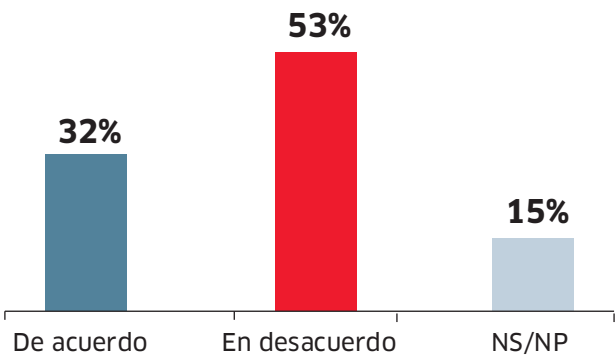
Aprobación del presidente José Jerí

Jerí obtiene un 39% de aprobación, cifra ligeramente superior al 32% que en octubre se mostraba de acuerdo con que haya asumido la presidencia del Perú. Recibe un respaldo mayor en el norte del país, en el nivel socioeconómico C y en las personas que se autoidentifican como de derecha. Se destaca además que un 23% en el ámbito rural no precisa una respuesta.

¿Usted aprueba o desaprueba la forma como José Jerí está conduciendo su gobierno?



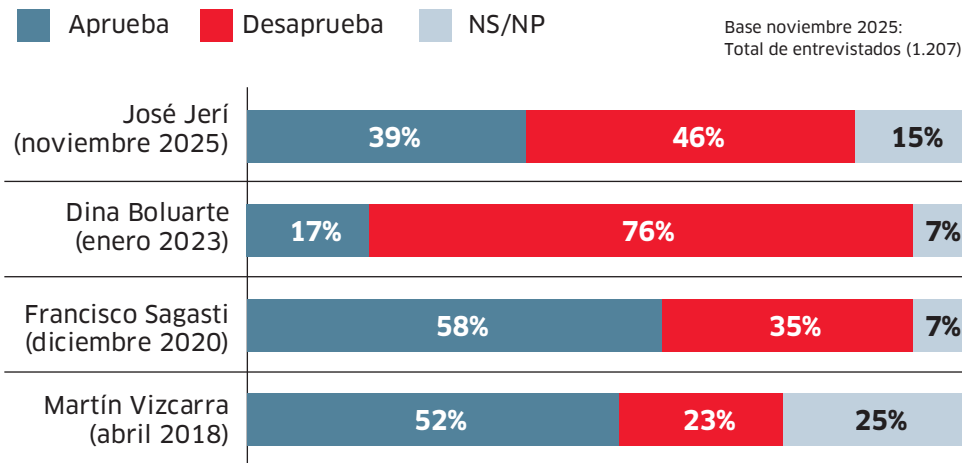
¿Usted está de acuerdo o en desacuerdo con que José Jerí haya asumido la Presidencia del Perú? (octubre de 2025)



Base noviembre 2025: Total de entrevistados (1.207)

Comparación de la aprobación inicial de los últimos presidentes

¿Usted aprueba o desaprueba la forma como José Jerí está conduciendo su gobierno?



Base noviembre 2025:
Total de entrevistados (1.207)

Ficha técnica. Encuestadora: Instituto de Estudios Peruanos (IEP). Registro ante el Jurado Nacional de Elecciones: 000485-REE/JNE - 002-2025-GG/JNE. Financiación: Diario La República e Instituto de Estudios Peruanos. Objetivo: Recoger la opinión de la ciudadanía sobre coyuntura y la intención de voto para las próximas elecciones presidenciales de abril de 2026. Tamaño y distribución de la muestra: 1207 entrevistados en 24 departamentos, 145 provincias y 424 distritos. Encuesta telefónica. Muestreo probabilístico con método de selección aleatoria de números de celular. Puntos de muestreo: Lima Met., Perú urbano y Perú rural. Margen de error: ± 2,8 pts. para resultados a nivel nacional. Nivel de confianza: 95%. Representatividad provincial: 94,00%. Fuente de marco muestral: Relación de cabeceras de operadores de móviles (MTC 2019). Fecha de campo: Del 20 al 24 de noviembre de 2025. Página web: www.larepublica.pe y www.estudios-deopinion.iep.org.pe



Demetrio Antonio Ruiz Olarte
 DNI: 41504897
 N° COESPE: 918

continúan sin obtener justicia por los asesinatos durante las manifestaciones sociales del 2022-2023.

Jerí asumió funciones el 10 de octubre, tras la vacancia de Dina Boluarte por incapacidad moral permanente evidenciada en el desborde del aumento de la criminalidad. En ese primer mes, la desaprobación ciudadana fue aún mayor, siendo del 53%.

La desaprobación proviene de los tres niveles socioeconómicos y en mayor medida de quienes tienen una identificación ideológica de izquierda y centro.

En comparación con otros exmandatarios que asumieron el cargo ante la vacancia o renuncia de quien era el jefe de Estado, como Dina Boluarte, Francisco Sagasti y Martín Vizcarra; José Jerí tiene mayor aprobación sólo si la referencia es su antecesora.

Sagasti y Vizcarra registraron mayores niveles de respaldo luego de su primer mes como presidentes, superando el 50% de aprobación.

Amplio rechazo contra el Congreso y Rospigliosi

La disconformidad, sin embargo, no es única a Jerí sino que también acompaña al Congreso.

Luego de la vacancia de Dina Boluarte, se registra un incremento en la aprobación del Congreso, que pasa de un 4% a un 8%, cifra nada destacable, pues significa que 9 de cada 10 peruanos siguen desaprobando la gestión parlamentaria.

El mayor rechazo viene de Lima Metropolitana, siendo de un 95%, y de personas mayores a los 30 años. Y, una vez más, de quienes tienen una identificación ideológica de izquierda y centro.

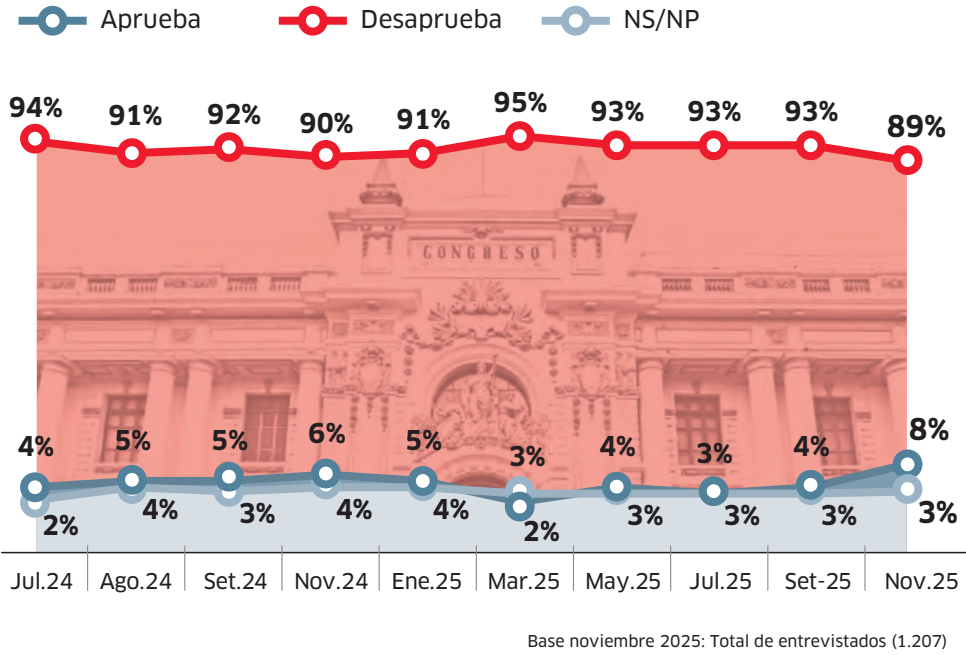
Los mismos resultados enfrenta, Fernando Rospigliosi, quien asumió funciones como presidente del Congreso, pese a que Fuerza Popular en un inicio aseguró que no presidirían ni el Congreso ni el gobierno de turno.

Rospigliosi inicia su gestión con un 75% de desaprobación, rechazo similar a las obtenidas por anteriores presidentes del Congreso luego de su primer mes en el cargo. Como fue el caso de Alejandro Soto, del régimen de Dina Boluarte, con una desaprobación del 74% y José Williams, de la gestión de Pedro Castillo, con 62%.

La disconformidad del fuji-morista es mayor en Lima y el sur, así como en los niveles socioeconómicos A/By C.

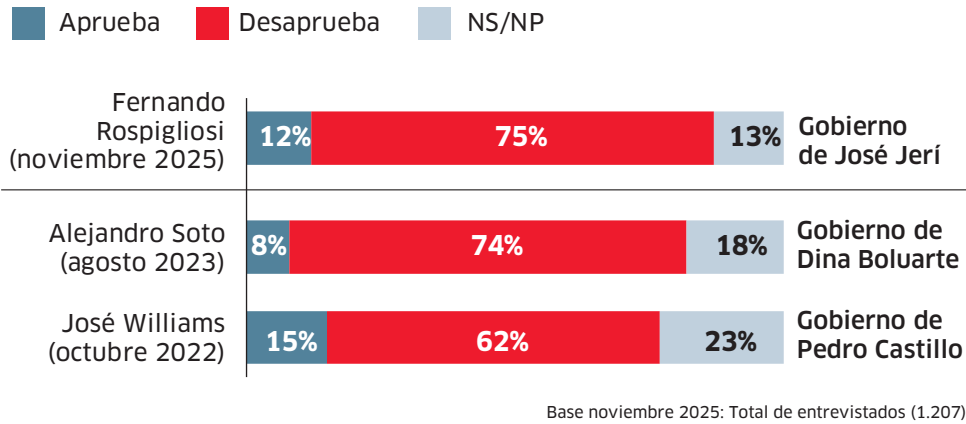
Aprobación del Congreso

¿Usted aprueba o desaprueba el desempeño del Congreso de la República?



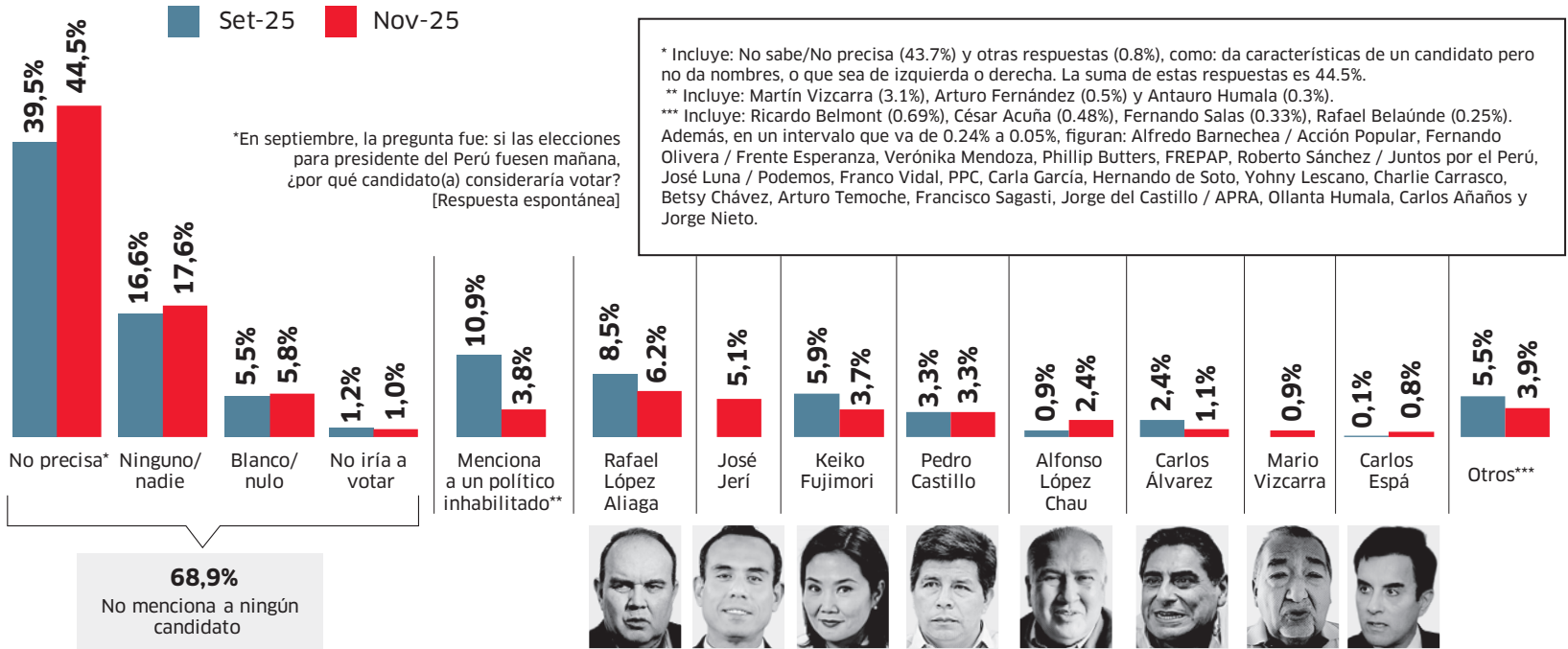
Aprobación del presidente del Congreso, Fernando Rospigliosi

¿Usted aprueba o desaprueba el desempeño del presidente del Congreso, Fernando Rospigliosi?



Intención de voto – Elecciones presidenciales 2026 (I)

Si las elecciones para presidente del Perú fuesen mañana, ¿por quién votaría?* [Respuesta espontánea]



Jerí y el fragmentado escenario electoral

Análisis

Patricia

Zárate
 Jefa de Estudios de Opinión del IEP

La encuesta de noviembre del IEP registra un panorama político distinto al observado en los meses previos. Cuatro de cada diez personas aprueban el desempeño del presidente Jerí, un respaldo 36 puntos porcentuales superior al que registró la expresidenta Boluarte en su último mes de gobierno. Sin embargo, a un mes y medio del inicio de su gobierno un 15% de los encuestados no precisa una opinión positiva o negativa, este porcentaje de incremento al 23% en el área rural.

En el escenario electoral y dado que aún no se define las candidaturas oficiales para las elecciones de abril, tanto en la encuesta de septiembre como en esta se ha optado medir las preferencias de manera espontánea. Los resultados muestran una ciudadanía indecisa, aún más que en septiembre, siete de cada diez entrevistados no eligen un posible candidato. Dentro de ese grupo un 45% no precisa una respuesta, un 17% afirma que no votaría por nadie y el 6% que votaría en blanco o anularía su voto. Uno de los datos interesantes de la encuesta es que aun cuando no puede ser candidato, un 5.1% afirma que votaría por Jerí para

la presidencia (11% entre quienes aprueban su gestión); si pudiera postular, esta cifra lo ubicaría en un empate técnico con Rafael López Aliaga (5.1%, y 6.2%, respectivamente) dado que no existen diferencias estadísticamente significativas entre ambos.

Otro aspecto relevante es la estabilidad de la preferencia por el actualmente condenado expresidente Castillo, que obtuvo un 3.3% en septiembre y noviembre; pese a que es un porcentaje relativamente bajo, se duplica entre quienes se definen de izquierda. Es probable que ese voto se oriente hacia una candidatura de izquierda alternativa a López Chau, cuya intención de voto ha aumentado de 0.9% a 2.4% en este mismo periodo.

Destacan dos casos de aparición o crecimiento reciente, Mario Vizcarra y Carlos Espá. En el mes de septiembre, ningún entrevistado mencionó a Mario Vizcarra de manera espontánea, esta vez sí y obtiene un 0.9% de las preferencias y Carlos Espá ha pasado del 0.1% al 0.8%. Si bien se trata de cifras mínimas, son relevantes en un contexto donde el candidato con mayor preferencia apenas supera el 6%.

El inicio formal de la campaña contribuirá a la disminución de este 69% que no menciona a ningún candidato y con el paso de las semanas se verá si este respaldo inicial al presidente Jerí continúa y se identifica más con su desempeño que con la altísima aprobación de la vacancia de Boluarte.

Anexo 2. Distribución de la población de 18 años a más por departamento, provincia y distrito.

Fuente: RENIEC. Padrón Electoral actualizado a junio de 2025.

Departamento, provincia y distrito	Población electoral 2025
Amazonas	346493
Bagua	70333
Aramango	9456
Bagua	21425
Copallin	4476
El Parco	1466
Imaza	26735
La Peca	6775
Bongará	22322
Chisquilla	413
Churuja	358
Corosha	704
Cuispes	798
Florida	4960
Jazan	5763
Jumbilla	875
Recta	346
San Carlos	625
Shipasbamba	1526
Valera	1008
Yambrasbamba	4946
Chachapoyas	45607
Asunción	312
Balsas	1210
Chachapoyas	22238
Cheto	676
Chiliquin	961
Chuquibamba	1774
Granada	543
Huancas	756
La Jalca	4371
Leimebamba	2907
Levanto	994
Magdalena	789
Mariscal Castilla	898
Molinopampa	2168
Montevideo	656
Olleros	415
Quinjalca	1002
San Francisco de Dagwas	398
San Isidro de Maino	683
Soloco	1432
Sonche	424
Condorcanqui	47459
El Cenepa	11231



Demetrio Antonio Ruiz Olorte
DNI: 41504897
N° COESPE: 918

IEP INSTITUTO DE ESTUDIOS PERUANOS

Departamento, provincia y distrito	Población electoral 2025
Nieva	23866
Río Santiago	12362
Luya	40052
Camporredondo	5286
Cocabamba	1591
Colcamar	1861
Conila	1659
Inguilpata	554
Lamud	1765
Longuita	822
Lonya Chico	857
Luya	3229
Luya Viejo	402
María	832
Ocalli	2978
Ocumal	2953
Pisuquia	4219
Providencia	1317
San Cristóbal	607
San Francisco del Yeso	617
San Jerónimo	1055
San Juan de Lopecancha	509
Santa Catalina	1721
Santo Tomás	2753
Tingo	1325
Trita	1140
Rodríguez de Mendoza	26141
Chirimoto	2095
Cochamal	764
Huambo	2499
Limabamba	1474
Longar	1532
Mariscal Benavides	1677
Milpuc	657
Omia	7780
San Nicolás	4292
Santa Rosa	583
Tотора	489
Vista Alegre	2299
Utcubamba	94579
Bagua Grande	43014
Cajaruro	22069
Cumba	7263
El Milagro	5054
Jamalca	5913
Lonya Grande	8199
Yamon	3067
Áncash	972938
Aija	6599



Demetrio Antonio Ruiz Olorte
DNI: 41504897
N° COESPE: 918

IEP INSTITUTO DE ESTUDIOS PERUANOS

Departamento, provincia y distrito	Población electoral 2025
Aija	1724
Coris	1570
Huacllan	510
La Merced	2060
Succha	735
Antonio Raymondi	11780
Aczo	1571
Chaccho	1377
Chingas	1550
Llamellin	2095
Mirgas	3966
San Juan de Rontoy	1221
Asunción	6129
Acochaca	2560
Chacas	3569
Bolognesi	20174
Abelardo Pardo Lezameta	258
Antonio Raymondi	1180
Aquia	1857
Cajacay	1522
Canis	363
Chiquian	3049
Colquioc	1677
Huallanca	4926
Huasta	1531
Huayllacayan	991
La Primavera	352
Mangas	585
Pacllon	959
San Miguel de Corpanqui	392
Ticlllos	532
Carhuaz	41191
Acopampa	2233
Amashca	1679
Anta	2306
Ataquero	1618
Carhuaz	12442
Marcara	8441
Pariahuanca	1283
San Miguel de Aco	2277
Shilla	3162
Tinco	2838
Yungar	2912
Carlos Fermín Fitzcarrald	14816
San Luis	8264
San Nicolás	2790
Yauya	3762
Casma	41250
Buena Vista Alta	4202



Demetrio Antonio Ruiz Olorte
 DNI: 41504897
 N° COESPE: 918

IEP INSTITUTO DE ESTUDIOS PERUANOS

Departamento, provincia y distrito	Población electoral 2025
Casma	27783
Comandante Noel	2445
Yautan	6820
Corongo	6305
Aco	368
Bambas	397
Corongo	1285
Cusca	2348
La Pampa	943
Yanac	616
Yupan	348
Huaraz	130296
Cochabamba	1788
Colcabamba	304
Huanchay	1875
Huaraz	49598
Independencia	53285
Jangas	4439
La Libertad	1382
Olleros	2683
Pampas Grande	1143
Pariacoto	4323
Pira	4062
Tarica	5414
Huari	87796
Anra	2740
Cajay	3900
Chavín de Huántar	11921
Huacachi	2873
Huacchis	2279
Huachis	5332
Huántar	2569
Huari	5874
Masin	1946
Paucas	2311
Ponto	5579
Rahuapampa	1028
Rapayan	1927
San Marcos	31883
San Pedro de Chana	3845
Uco	1789
Huarmey	26695
Cochapeti	1059
Culebras	2305
Huarmey	21493
Huayan	849
Malvas	989
Huaylas	47225
Caraz	19985



Demetrio Antonio Ruiz Olorte
 DNI: 41504897
 N° COESPE: 918

IEP INSTITUTO DE ESTUDIOS PERUANOS

Departamento, provincia y distrito	Población electoral 2025
Huallanca	1113
Huata	1330
Huaylas	1435
Mato	1753
Pamparomas	7046
Pueblo Libre	6679
Santa Cruz	4464
Santo Toribio	985
Yuracmarca	2435
Mariscal Luzuriaga	18437
Casca	3672
Eleazar Guzmán Barrón	1101
Fidel Olivas Escudero	1888
Llama	1144
Llumpa	4858
Lucma	2479
Musga	1098
Piscobamba	2197
Ocros	6720
Acas	453
Cajamarquilla	188
Carhuapampa	511
Cochas	1430
Congas	938
Llipa	251
Ocros	934
San Cristóbal de Rajan	657
San Pedro	947
Santiago de Chilcas	411
Pallasca	19273
Bolognesi	927
Cabana	2015
Conchucos	5907
Huacaschuque	436
Huandoval	772
Lacabamba	550
Llapo	467
Pallasca	2104
Pampas	3252
Santa Rosa	826
Tauca	2017
Pomabamba	20721
Huayllan	2924
Parobamba	5174
Pomabamba	10551
Quinuabamba	2072
Recuay	17170
Catac	3668
Cotaparaco	623



Demetrio Antonio Ruiz Olorte
DNI: 41504897
N° COESPE: 918

IEP INSTITUTO DE ESTUDIOS PERUANOS

Departamento, provincia y distrito	Población electoral 2025
Huayllapampa	733
Llacllin	1037
Marca	1175
Pampas Chico	957
Pararin	1421
Recuay	4615
Tapacocha	601
Ticapampa	2340
Santa	379562
Cáceres del Perú	4623
Chimbote	184409
Coishco	13698
Macate	3402
Moro	7384
Nepeña	11810
Nuevo Chimbote	123938
Samanco	4082
Santa	26216
Sihuas	23631
Acobamba	1399
Alfonso Ugarte	528
Cashapampa	2326
Chingalpo	918
Huayllabamba	3076
Quiches	2041
Ragash	2579
San Juan	5765
Sicsibamba	1381
Sihuas	3618
Yungay	47168
Cascapara	1684
Mancos	5967
Matacoto	1620
Quillo	10684
Ranrahirca	2897
Shupluy	2031
Yanama	4980
Yungay	17305
Apurímac	362056
Abancay	89667
Abancay	47810
Chacoche	1321
Circa	3288
Curahuasi	14093
Huanipaca	3661
Lambrama	4331
Pichirhua	4180
San Pedro de Cachora	2635
Tamburco	8348



Demetrio Antonio Ruiz Olorte
DNI: 41504897
N° COESPE: 918

IEP INSTITUTO DE ESTUDIOS PERUANOS

Departamento, provincia y distrito	Población electoral 2025
Andahuaylas	127214
Andahuaylas	30495
Andarapa	6202
Chiara	1208
Huancarama	4987
Huancaray	3590
Huayana	796
José María Arguedas	4038
Kaquiabamba	2098
Kishuara	6386
Pacobamba	4342
Pacucha	8218
Pampachiri	2152
Pomacocha	818
San Antonio de Cachi	2775
San Jerónimo	17530
San Miguel de Chaccrampa	1828
Santa María de Chicmo	7935
Talavera	16298
Tumay Huaraca	1800
Turpo	3718
Antabamba	11315
Antabamba	2662
El Oro	588
Huaquirca	1466
Juan Espinoza Medrano	1946
Oropesa	1947
Pachaonas	1245
Sabaino	1461
Aymaraes	25870
Capaya	645
Caraybamba	1121
Chalhuanca	2981
Chapimarca	2179
Colcabamba	792
Cotaruse	3534
Ihuayllo	631
Justo Apu Sahuaraura	815
Lucre	1705
Pocohuanca	1391
San Juan de Chacña	746
Sañayca	1102
Soraya	685
Tapairihua	2322
Tintay	2877
Toraya	1342
Yanaca	1002
Chincheros	41429
Ahuayro	1041



Demetrio Antonio Ruiz Olorte
 DNI: 41504897
 N° COESPE: 918

IEP INSTITUTO DE ESTUDIOS PERUANOS

Departamento, provincia y distrito	Población electoral 2025
Anco-Huallo	9273
Chincheros	4761
Cocharcas	1841
El Porvenir	1470
Huaccana	4978
Los Chankas	1280
Ocobamba	6165
Ongoy	2312
Ranracancha	3255
Rocchacc	2573
Uranmarca	2480
Cotabambas	45223
Challhuahuacho	11311
Cotabambas	3912
Coyllurqui	6603
Haquira	8485
Mara	5143
Tambobamba	9769
Graú	21338
Chuquibambilla	4177
Curasco	1199
Curpahuasi	2136
Gamarra	3294
Huayllati	1463
Mamara	744
Micaela Bastidas	926
Pataypampa	941
Progreso	3111
San Antonio	373
Santa Rosa	619
Turpay	606
Vilcabamba	978
Virundo	771
Arequipa	1229413
Arequipa	955552
Alto Selva Alegre	71345
Arequipa	72682
Cayma	81658
Cerro Colorado	150141
Characato	10264
Chiguata	4073
Jacobo Hunter	42432
José Luis Bustamante y Rivero	66100
La Joya	28389
Mariano Melgar	53630
Miraflores	52641
Mollebaya	3688
Paucarpata	116160
Pocsi	970



Demetrio Antonio Ruiz Olorte
 DNI: 41504897
 N° COESPE: 918

IEP INSTITUTO DE ESTUDIOS PERUANOS

Departamento, provincia y distrito	Población electoral 2025
Polobaya	1255
Quequeña	2769
Sabandia	4563
Sachaca	27031
San Juan de Sigvas	1055
San Juan de Tarucani	1775
Santa Isabel de Sigvas	887
Santa Rita de Sigvas	6616
Socabaya	56206
Tiabaya	16683
Uchumayo	16784
Vítor	2879
Yanahuara	30319
Yarabamba	4760
Yura	27797
Camaná	52906
Camaná	13227
José María Quimper	4132
Mariano Nicolás Valcárcel	4681
Mariscal Cáceres	6090
Nicolás de Piérola	6279
Ocoña	3637
Quilca	1123
Samuel Pastor	13737
Caravelí	31248
Acarí	3410
Atico	4260
Atiquipa	553
Bella Unión	2434
Cahuacho	609
Caravelí	3659
Chala	6530
Cháparra	2374
Huanuhuanu	1889
Jaqui	1283
Lomas	1146
Quicacha	1515
Yauca	1586
Castilla	28180
Andagua	985
Aplao	7773
Ayo	472
Chachas	1660
Chilcaymarca	1056
Choco	1013
Huancarqui	1838
Machaguay	594
Orcopampa	3437
Pampacolca	1794



Demetrio Antonio Ruiz Olorte
 DNI: 41504897
 N° COESPE: 918

IEP INSTITUTO DE ESTUDIOS PERUANOS

Departamento, provincia y distrito	Población electoral 2025
Tipán	469
Uñón	271
Uracá	5750
Viraco	1068
Caylloma	84413
Achoma	1019
Cabanaconde	2006
Callalli	1754
Caylloma	3488
Chivay	4799
Coporaque	1097
Huambo	771
Huanca	1523
Ichupampa	778
Lari	1022
Lluta	1619
Maca	870
Madrigal	762
Majes	55877
San Antonio de Chuca	931
Sibayo	812
Tapay	953
Tisco	1408
Tuti	759
Yanque	2165
Condesuyos	14602
Andaray	588
Cayarani	2576
Chichas	681
Chuquibamba	2781
Iray	675
Río Grande	2273
Salamanca	757
Yanaquihua	4271
Islay	50381
Cocachacra	9490
Deán Valdivia	6164
Islay	4524
Mejía	1448
Mollendo	22263
Punta de Bombón	6492
La Unión	12131
Alca	1634
Charcana	576
Cotahuasi	2052
Huaynacotas	1895
Pampamarca	1396
Puyca	2223
Quechualla	471



Demetrio Antonio Ruiz Olorte
 DNI: 41504897
 N° COESPE: 918

IEP INSTITUTO DE ESTUDIOS PERUANOS

Departamento, provincia y distrito	Población electoral 2025
Sayla	343
Tauria	322
Tomepampa	597
Toro	622
Ayacucho	522200
Cangallo	29347
Cangallo	5095
Chuschi	6328
Los Morochucos	7526
María Parado de Bellido	1966
Paras	4927
Totos	3505
Huamanga	228450
Acocro	8027
Acos Vinchos	4405
Andrés Avelino Cáceres Dorregaray	15776
Ayacucho	75384
Carmen Alto	20974
Chiara	5697
Jesús Nazareno	15127
Ocros	5452
Pacaycasa	2832
Quinua	5324
San José de Ticllas	2277
San Juan Bautista	36841
Santiago de Pischa	1706
Socos	7492
Tambillo	5851
Vinchos	15285
Huanca Sancos	8491
Carapo	2089
Sacsamarca	1388
Sancos	2748
Santiago de Lucanamarca	2266
Huanta	78594
Ayahuanco	1858
Canayre	2881
Chaca	2032
Huamanguilla	4227
Huanta	31794
Iguain	3403
Llochegua	7838
Luricocha	6512
Pucacolpa	2258
Putis	528
Santillana	3632
Sivia	8594
Uchuraccay	3037
La Mar	62255



Demetrio Antonio Ruiz Olorte
 DNI: 41504897
 N° COESPE: 918

IEP INSTITUTO DE ESTUDIOS PERUANOS

Departamento, provincia y distrito	Población electoral 2025
Anchihuay	3257
Anco	6234
Ayna	6688
Chilcas	1710
Chungui	3840
Luis Carranza	1287
Ninabamba	1552
Oronccoy	1067
Patibamba	1358
Rio Magdalena	1231
Samugari	6045
San Miguel	7574
Santa Rosa	9197
Tambo	9399
Unión Progreso	1816
Lucanas	39648
Aucara	2132
Cabana	975
Carmen Salcedo	1089
Chaviña	1812
Chipao	2307
Huac-Huas	1812
Laramate	1291
Leoncio Prado	980
Llauta	1053
Lucanas	2198
Ocaña	2122
Otocha	1366
Puquio	10139
Saiza	357
San Cristóbal	1526
San Juan	658
San Pedro	2622
San Pedro de Palco	1039
Sancos	2807
Santa Ana de Huaycahuacho	491
Santa Lucía	872
Parinacochas	20361
Chumpi	1949
Coracora	8776
Coronel Castañeda	932
Pacapausa	801
Pullo	3937
Puyusca	1782
San Francisco de Ravacayco	901
Upahuacho	1283
Páucar del Sara Sara	7800
Colta	569
Corculla	387



Demetrio Antonio Ruiz Olorte
DNI: 41504897
N° COESPE: 918

IEP INSTITUTO DE ESTUDIOS PERUANOS

Departamento, provincia y distrito	Población electoral 2025
Lampa	1578
Marcabamba	486
Oyolo	980
Pararca	430
Pausa	2135
San Javier de Alpabamba	582
San José de Ushua	172
Sara Sara	481
Sucre	8891
Belén	234
Chalcos	501
Chilcayoc	578
Huacaña	362
Morcolla	1153
Paico	589
Querobamba	2203
San Pedro de Ircay	790
San Salvador de Quije	1063
Santiago de Paucaray	605
Soras	813
Víctor Fajardo	20063
Alcamenca	1731
Apongo	768
Asquipata	491
Canaria	2461
Cayara	1211
Colca	1336
Hualla	1958
Huamanquiquia	1006
Huancapi	1689
Huancaraylla	2277
Sarhua	2590
Vilcanchos	2545
Vilcas Huamán	18300
Accomarca	1274
Carhuanca	919
Concepción	2297
Huambalpa	1715
Independencia	1232
Saurama	1115
Vilcas Huamán	6069
Vischongo	3679
Cajamarca	1202195
Cajabamba	63405
Cachachi	17878
Cajabamba	28867
Condebamba	10249
Sitacocha	6411
Cajamarca	298081



Demetrio Antonio Ruiz Olorte
 DNI: 41504897
 N° COESPE: 918

IEP INSTITUTO DE ESTUDIOS PERUANOS

Departamento, provincia y distrito	Población electoral 2025
Asunción	7585
Cajamarca	175705
Chetilla	3496
Cospan	5991
Encañada	26647
Jesús	13136
Llacanora	4848
Los Baños del Inca	34645
Magdalena	8664
Matara	3723
Namora	8954
San Juan	4687
Celendín	72963
Celendín	20584
Chumuch	2571
Cortegana	6206
Huasmín	10329
Jorge Chávez	854
José Gálvez	2599
La Libertad de Pallán	6031
Miguel Iglesias	3840
Oxamarca	5313
Sorochuco	8577
Sucre	4629
Utco	1430
Chota	131709
Anguía	3020
Chadín	3419
Chalamarca	8786
Chiguirip	3681
Chimbán	2004
Choropampa	2629
Chota	42423
Cochabamba	4895
Conchán	5010
Huambos	7004
Lajas	11304
Llama	5336
Miracosta	3475
Paccha	4365
Pion	1193
Querocoto	7772
San Juan de Licupis	1081
Tacabamba	13189
Tocmoche	1123
Contumazá	22782
Chilete	2586
Contumazá	5754
Cupisnique	1331



Demetrio Antonio Ruiz Olorte
 DNI: 41504897
 N° COESPE: 918

IEP INSTITUTO DE ESTUDIOS PERUANOS

Departamento, provincia y distrito	Población electoral 2025
Guzmango	2164
San Benito	2564
Santa Cruz de Toledo	1011
Tantarica	2179
Yonán	5193
Cutervo	108271
Callayuc	7765
Choros	3372
Cujillo	2114
Cutervo	43802
La Ramada	3308
Pimpingos	4716
Querocotillo	11489
San Andrés de Cutervo	3987
San Juan de Cutervo	1929
San Luis de Lucma	2667
Santa Cruz	2827
Santo Domingo de la Capilla	4601
Santo Tomás	6387
Socota	8162
Toribio Casanova	1145
Hualgayoc	76492
Bambamarca	59525
Chugur	3170
Hualgayoc	13797
Jaén	173244
Bellavista	13826
Chontali	8820
Colasay	9918
Huabal	7757
Jaén	87056
Las Pirias	5076
Pomahuaca	8062
Pucará	6565
Sallique	6126
San Felipe	4219
San José del Alto	6657
Santa Rosa	9162
San Ignacio	115742
Chirinos	12826
Huarango	16785
La Coipa	17761
Namballe	7903
San Ignacio	29304
San José de Lourdes	15243
Tabaconas	15920
San Marcos	42823
Chancay	2669
Eduardo Villanueva	2417



Demetrio Antonio Ruiz Olorte
 DNI: 41504897
 N° COESPE: 918

IEP INSTITUTO DE ESTUDIOS PERUANOS

Departamento, provincia y distrito	Población electoral 2025
Gregorio Pita	5277
Ichocán	1780
José Manuel Quiroz	3199
José Sabogal	11772
Pedro Gálvez	15709
San Miguel	42380
Bolívar	1296
Calquis	3759
Catilluc	2845
El Prado	2608
La Florida	2371
Llapa	3938
Nanchoc	1362
Niepos	2926
San Gregorio	2015
San Miguel	10085
San Silvestre de Cochán	3638
Tongod	2743
Unión Agua Blanca	2794
San Pablo	20200
San Bernardino	4034
San Luis	1324
San Pablo	11176
Tumbaden	3666
Santa Cruz	34103
Andabamba	1380
Catache	7382
Chancaybaños	3428
La Esperanza	2409
Ninabamba	2524
Pulán	3587
Santa Cruz	7161
Saucepampa	1811
Sexi	464
Utiyacu	1243
Yauyucan	2714
Callao	865480
Callao	865480
Bellavista	71967
Callao	396184
Carmen de la Legua Reynoso	43393
La Perla	57660
La Punta	6489
Mi Perú	33976
Ventanilla	255811
Cusco	1137264
Acomayo	21398
Acomayo	4063
Acopia	2266



Demetrio Antonio Ruiz Olorte
DNI: 41504897
N° COESPE: 918

IEP INSTITUTO DE ESTUDIOS PERUANOS

Departamento, provincia y distrito	Población electoral 2025
Acos	2100
Mosoc Llacta	1112
Pomacanchi	6513
Rondocan	2407
Sangarara	2937
Anta	55041
Ancahuasi	6731
Anta	17725
Cachimayo	2484
Chinchaypujio	4789
Huarocondo	5366
Limatambo	7598
Mollepata	3129
Pucyura	3552
Zurite	3667
Calca	59446
Calca	18540
Coya	3333
Lamay	5106
Lares	6296
Písac	8939
San Salvador	5357
Taray	3905
Yanatile	7970
Canas	31502
Checca	5041
Kunturkanki	4449
Langui	2533
Layo	4931
Pampamarca	1668
Quehue	2614
Túpac Amaru	2582
Yanaoca	7684
Canchis	84164
Checacupe	4354
Combapata	4260
Marangani	9229
Pitumarca	6510
San Pablo	4564
San Pedro	2824
Sicuani	47670
Tinta	4753
Chumbivilcas	65141
Capacmarca	4647
Chamaca	6866
Colquemarca	9177
Livitaca	10646
Llusco	5718
Quiñota	3653



Demetrio Antonio Ruiz Olorte
 DNI: 41504897
 N° COESPE: 918

IEP INSTITUTO DE ESTUDIOS PERUANOS

Departamento, provincia y distrito	Población electoral 2025
Santo Tomás	16944
Velille	7490
Cusco	372194
Ccorca	2720
Cusco	99197
Poroy	7594
San Jerónimo	39523
San Sebastián	77062
Santiago	77045
Saylla	5651
Wanchaq	63402
Espinar	61207
Alto Pichigua	2936
Condoroma	1089
Coporaque	14558
Espinar	27566
Ocoruro	1612
Pallpata	6403
Pichigua	4221
Suyckutambo	2822
La Convención	178265
Cielo Punco	2192
Echarate	29299
Huayopata	5146
Inkawasi	4116
Kimbiri	13029
Kumpirushiato	5512
Manitea	3222
Maranura	5989
Megantoni	10584
Ocobamba	4867
Pichari	24540
Quellouno	12028
Santa Ana	31372
Santa Teresa	6847
Unión Asháninka	4731
Vilcabamba	10323
Villa Kintiarina	2334
Villa Virgen	2134
Paruro	28118
Accha	3189
Ccapi	3565
Colcha	1192
Huanoquite	5327
Omacha	5308
Paccaritambo	2345
Paruro	3053
Pillpinto	1223
Yaurisque	2916



Demetrio Antonio Ruiz Olorte
DNI: 41504897
N° COESPE: 918

IEP INSTITUTO DE ESTUDIOS PERUANOS

Departamento, provincia y distrito	Población electoral 2025
Paucartambo	39897
Caicay	2773
Challabamba	7975
Colquepata	8105
Huancarani	5532
Kosñipata	5167
Paucartambo	10345
Quispicanchi	78286
Andahuaylillas	5321
Camanti	2628
Ccarhuayo	2800
Ccatca	9723
Cusipata	4079
Huaro	3738
Lucre	3812
Marcapata	4147
Ocongate	13842
Oropesa	8073
Quiquijana	8716
Urcos	11407
Urubamba	62605
Chinchero	10564
Huayllabamba	4933
Machupicchu	8753
Maras	6451
Ollantaytambo	9429
Urubamba	19686
Yucay	2789
Huancavelica	339135
Acobamba	37886
Acobamba	7863
Andabamba	3353
Anta	5108
Caja	2094
Marcas	1881
Paucara	9694
Pomacocha	2975
Rosario	4918
Angaraes	42805
Anchonga	6283
Callanmarca	734
Ccochaccasa	2927
Chincho	1173
Congalla	3421
Huanca-Huanca	1297
Huayllay Grande	1318
Julcamarca	1028
Lircay	19801
San Antonio de Antaparco	1001



Demetrio Antonio Ruiz Olorte
 DNI: 41504897
 N° COESPE: 918

IEP INSTITUTO DE ESTUDIOS PERUANOS

Departamento, provincia y distrito	Población electoral 2025
Santo Tomás de Pata	1378
Secclla	2444
Castrovirreyna	16879
Arma	1342
Aurahua	1522
Capillas	1209
Castrovirreyna	2579
Chupamarca	841
Cocas	969
Huachos	1678
Huamatambo	733
Mollepampa	1186
San Juan	1030
Santa Ana	1189
Tantara	889
Ticrapo	1712
Churcampa	31025
Anco	4964
Chinchihuasi	2200
Churcampa	4176
Cosme	2959
El Carmen	2373
La Merced	768
Locroja	3215
Pachamarca	2106
Paucarbamba	4521
San Miguel de Mayocc	887
San Pedro de Coris	2856
Huancavelica	105836
Acobambilla	2361
Acoria	18480
Ascensión	10187
Conayca	848
Cuenca	1654
Huachocolpa	1882
Huancavelica	32790
Huando	5681
Huayllahuara	750
Izcuchaca	1042
Laria	842
Manta	877
Mariscal Cáceres	866
Moya	1043
Nuevo Occoro	1957
Palca	2797
Pilchaca	989
Vilca	2013
Yauli	18777
Huaytará	21640



Demetrio Antonio Ruiz Olorte
 DNI: 41504897
 N° COESPE: 918

IEP INSTITUTO DE ESTUDIOS PERUANOS

Departamento, provincia y distrito	Población electoral 2025
Ayavi	862
Córdova	1427
Huayacundo Arma	545
Huaytara	1738
Laramarca	622
Ocoyo	1303
Pilpichaca	3801
Querco	853
Quito-Arma	829
San Antonio de Cusicancha	1412
San Francisco de Sangayaico	1321
San Isidro	895
Santiago de Chocorvos	2661
Santiago de Quirahuara	936
Santo Domingo de Capillas	1003
Tambo	1432
Tayacaja	83064
Acostambo	3709
Acraquia	4087
Ahuaycha	4482
Andaymarca	2279
Cochabamba	875
Colcabamba	11265
Daniel Hernández	8547
Huachocolpa	2147
Huaribamba	4019
Lambras	1297
Ñahuimpuquio	1856
Pampas	7631
Pazos	5679
Pichos	2561
Quichuas	4121
Quishuar	704
Roble	1072
Salcabamba	4014
Salcahuasi	2930
San Marcos de Rocchac	2558
Santiago de Tucuma	1518
Surcubamba	3909
Tintay Puncu	1804
Huánuco	658217
Ambo	48801
Ambo	15331
Cayna	3394
Colpas	2577
Conchamarca	5915
Huácar	7060
San Francisco	2173
San Rafael	8751



Demetrio Antonio Ruiz Olorte
DNI: 41504897
N° COESPE: 918

IEP INSTITUTO DE ESTUDIOS PERUANOS

Departamento, provincia y distrito	Población electoral 2025
Tomay Kichwa	3600
Dos de Mayo	32007
Chuquis	3763
La Unión	3611
Marías	5291
Pachas	5447
Quivilla	1065
Ripán	5282
Shunqui	1889
Sillapata	3084
Yanas	2575
Huacaybamba	13661
Canchabamba	2570
Cochabamba	1516
Huacaybamba	4396
Pinra	5179
Huamalíes	47656
Arancay	1700
Chavín de Pariarca	3456
Jacas Grande	5423
Jircan	1462
Llata	10236
Miraflores	2978
Monzón	11871
Punchao	1788
Puños	4052
Singa	2789
Tantamayo	1901
Huánuco	247667
Amarilis	67377
Chinchao	13678
Churubamba	16385
Huánuco	68868
Margos	5941
Pillco Marca	28646
Quisqui	5132
San Francisco de Cayran	5571
San Pablo de Pillao	7377
San Pedro de Chaulan	3653
Santa María del Valle	19148
Yacus	3120
Yarumayo	2771
Lauricocha	21191
Baños	2346
Jesús	4028
Jivia	1658
Queropalca	821
Rondos	4544
San Francisco de Asís	3000



Demetrio Antonio Ruiz Olorte
 DNI: 41504897
 N° COESPE: 918

IEP INSTITUTO DE ESTUDIOS PERUANOS

Departamento, provincia y distrito	Población electoral 2025
San Miguel de Cauri	4794
Leoncio Prado	112501
Castillo Grande	8148
Daniel Alomía Robles	6807
Hermilio Valdizan	3727
José Crespo y Castillo	19579
Luyando	9780
Mariano Dámaso Beraún	10802
Pucayacu	3294
Pueblo Nuevo	3498
Rupa-Rupa	44209
Santo Domingo de Anda	2657
Marañón	24225
Cholón	5589
Huacrachuco	11096
La Morada	3147
San Buenaventura	1899
Santa Rosa de Alto Yanajanca	2494
Pachitea	46476
Chaglla	9766
Molino	10597
Panao	16054
Umari	10059
Puerto Inca	33149
Codo del Pozuzo	6527
Honoría	5383
Puerto Inca	10746
Tournavista	5146
Yuyapichis	5347
Yarowilca	30883
Aparicio Pomares	5667
Cahuac	2724
Chacabamba	3189
Chavinillo	5776
Choras	3517
Jacas Chico	2339
Obas	5330
Pampamarca	2341
Ica	717413
Chincha	187092
Alto Larán	6713
Chavín	4635
Chincha Alta	63675
Chincha Baja	11486
El Carmen	11036
Grocio Prado	19858
Pueblo Nuevo	41512
San Juan de Yanac	1417
San Pedro de Huacarpana	1495



Demetrio Antonio Ruiz Olorte
 DNI: 41504897
 N° COESPE: 918

IEP INSTITUTO DE ESTUDIOS PERUANOS

Departamento, provincia y distrito	Población electoral 2025
Sunampe	20986
Tambo de Mora	4279
Ica	329762
Ica	144563
La Tinguiña	31179
Los Aquijes	14611
Ocucaje	4715
Pachacútec	6054
Parcona	39741
Pueblo Nuevo	4896
Salas	20302
San José de Los Molinos	6284
San Juan Bautista	6497
Santiago	21053
Subtanjalla	22122
Tate	4490
Yauca del Rosario	3255
Nasca	63168
Changuillo	2346
El Ingenio	3131
Marcona	14921
Nasca	25346
Vista Alegre	17424
Palpa	12760
Llipata	1525
Palpa	6925
Río Grande	2618
Santa Cruz	1281
Tibillo	411
Pisco	124631
Huancano	2016
Humay	5636
Independencia	10823
Paracas	6342
Pisco	54705
San Andrés	13887
San Clemente	18200
Túpac Amaru Inca	13022
Junín	1066514
Chanchamayo	138254
Chanchamayo	25940
Perené	42753
Pichanaqui	40078
San Luis de Shuaro	5125
San Ramón	22267
Vitoc	2091
Chupaca	54733
Ahuac	6729
Chongos Bajo	4240



Demetrio Antonio Ruiz Olorte
 DNI: 41504897
 N° COESPE: 918

IEP INSTITUTO DE ESTUDIOS PERUANOS

Departamento, provincia y distrito	Población electoral 2025
Chupaca	23129
Huáchac	3033
Huamancaca Chico	6711
San Juan de Iscos	2526
San Juan de Jarpa	2831
Tres de Diciembre	2816
Yanacancha	2718
Concepción	52200
Aco	1554
Andamarca	4111
Chambara	2563
Cochas	1597
Comas	5803
Concepción	13361
Heroínas Toledo	1194
Manzanares	1444
Mariscal Castilla	1657
Matahuasi	4651
Mito	1251
Nueve de Julio	1802
Orcotuna	4225
San José de Quero	5168
Santa Rosa de Ocopa	1819
Huancayo	467951
Carhuacallanga	566
Chacapampa	932
Chicche	979
Chilca	74501
Chongos Alto	1315
Chupuro	2187
Colca	1062
Cullhuas	2323
El Tambo	141484
Huacrapuquio	1362
Hualhuas	4758
Huancán	15991
Huancayo	110150
Huasicancha	742
Huayucachi	9289
Ingenio	2219
Pariahuanca	6010
Pilcomayo	17624
Pucará	5065
Quichuay	1722
Quilcas	4056
San Agustín	12860
San Jerónimo de Tunán	10605
Santo Domingo de Acobamba	5119
Saño	4944



Demetrio Antonio Ruiz Olorte
 DNI: 41504897
 N° COESPE: 918

IEP INSTITUTO DE ESTUDIOS PERUANOS

Departamento, provincia y distrito	Población electoral 2025
Sapallanga	18999
Sicaya	8866
Viques	2221
Jauja	73948
Acolla	5915
Apata	4384
Ataura	1177
Canchayllo	1354
Curicaca	1138
El Mantaro	2275
Huamali	1543
Huaripampa	976
Huertas	2074
Janjaillo	675
Jauja	13033
Julcán	905
Leonor Ordóñez	1434
Llocllapampa	1241
Marco	1533
Masma	1824
Masma Chicche	723
Molinos	1592
Monobamba	1391
Muqui	903
Muquiyauyo	2013
Paca	983
Paccha	1621
Pancán	1537
Parco	1266
Pomacancha	1435
Ricrán	1185
San Lorenzo	2093
San Pedro de Chunán	662
Sausa	2426
Sincos	3316
Tunan Marca	1014
Yauli	1179
Yauyos	7128
Junín	18605
Carhuamayo	4038
Junín	8589
Ondores	1636
Ulcumayo	4342
Satipo	154525
Coviriali	4586
Llaylla	4301
Mazamari	20639
Pampa Hermosa	3879
Pangoa	44856



Demetrio Antonio Ruiz Olorte
DNI: 41504897
N° COESPE: 918

IEP INSTITUTO DE ESTUDIOS PERUANOS

Departamento, provincia y distrito	Población electoral 2025
Río Negro	19440
Río Tambo	23101
Satipo	30310
Vizcatán del Inca	3413
Tarma	76001
Acobamba	8091
Huáricolca	1965
Huasahuasi	8241
La Unión	2753
Palca	5380
Palcamayo	3322
San Pedro de Cajas	3323
Tapo	3665
Tarma	39261
Yauli	30297
Chacapalpa	837
Huay-Huay	1134
La Oroya	11844
Marcapomacocha	1483
Morococha	3225
Paccha	1374
Santa Bárbara de Carhuacayán	748
Santa Rosa de Sacco	6176
Suitucancha	799
Yauli	2677
La Libertad	1560224
Ascope	100279
Ascope	6668
Casa Grande	23721
Chicama	13793
Chocope	9633
Magdalena de Cao	2344
Paiján	21446
Rázuri	6623
Santiago de Cao	16051
Bolívar	12916
Bambamarca	2953
Bolívar	3309
Condormarca	1794
Longotea	1769
Uchumarca	1895
Ucuncha	1196
Chepén	71184
Chepén	44034
Pacanga	16209
Pueblo Nuevo	10941
Gran Chimú	23749
Cascas	12650
Lucma	3719



Demetrio Antonio Ruiz Olorte
 DNI: 41504897
 N° COESPE: 918

IEP INSTITUTO DE ESTUDIOS PERUANOS

Departamento, provincia y distrito	Población electoral 2025
Marmot	1951
Sayapullo	5429
Julcán	26634
Calamarca	5254
Carabamba	5757
Huaso	5164
Julcán	10459
Otuzco	74342
Agallpampa	6609
Charat	2395
Huaranchal	4567
La Cuesta	876
Mache	3087
Otuzco	23645
Paranday	856
Salpo	4707
Sinsicap	7404
Usquil	20196
Pacasmayo	85899
Guadalupe	31449
Jequetepeque	3371
Pacasmayo	25602
San José	10299
San Pedro de Lloc	15178
Pataz	62074
Buldibuyo	3261
Chillia	10270
Huancaspata	4653
Huaylillas	1164
Huayo	3246
Ongon	1553
Parcoy	11974
Pataz	6755
Pias	1548
Santiago de Challas	1863
Taurija	2299
Tayabamba	11117
Urpay	2371
Sánchez Carrión	123922
Chugay	14897
Cochorco	7717
Curgos	7119
Huamachuco	52758
Marcabal	10575
Sanagoran	11624
Sarín	7932
Sartimbamba	11300
Santiago de Chuco	43685
Angasmarca	3933



Demetrio Antonio Ruiz Olorte
DNI: 41504897
N° COESPE: 918

IEP INSTITUTO DE ESTUDIOS PERUANOS

Departamento, provincia y distrito	Población electoral 2025
Cachicadan	4271
Mollebamba	1518
Mollepata	2246
Quiruvilca	8622
Santa Cruz de Chuca	2500
Santiago de Chuco	17458
Sitabamba	3137
Trujillo	851767
Alto Trujillo	18612
El Porvenir	118442
Florencia de Mora	51589
Huanchaco	59481
La Esperanza	144544
Laredo	33482
Moche	33838
Poroto	3677
Salaverry	16676
Simbal	4316
Trujillo	303874
Victor Larco Herrera	63236
Virú	83773
Chao	29970
Guadalupito	5591
Virú	48212
Lambayeque	1056171
Chiclayo	709253
Cayaltí	13330
Chiclayo	261759
Chongoyape	15606
Eten	10086
Eten Puerto	2287
José Leonardo Ortiz	144113
La Victoria	75721
Lagunas	8370
Monsefú	30897
Nueva Arica	2274
Oyotún	6970
Patapo	18019
Picsi	7356
Pimentel	28319
Pomalca	21786
Pucalá	6885
Reque	13476
Santa Rosa	10221
Saña	8013
Tumán	23765
Ferreñafe	87586
Cañaris	11849
Ferreñafe	29964



Demetrio Antonio Ruiz Olorte
DNI: 41504897
N° COESPE: 918

IEP INSTITUTO DE ESTUDIOS PERUANOS

Departamento, provincia y distrito	Población electoral 2025
Incahuasi	12723
Manuel Antonio Mesones Muro	3676
Pitipo	17567
Pueblo Nuevo	11807
Lambayeque	259332
Chochope	1737
Illimo	8606
Jayanca	15514
Lambayeque	60593
Mochumi	16534
Mórrope	38985
Motupe	24682
Olmos	39651
Pacora	6708
Salas	12912
San José	12962
Túcume	20448
Lima	8705804
Barranca	123594
Barranca	57496
Paramonga	19551
Pativilca	15436
Supe	20787
Supe Puerto	10324
Cajatambo	6070
Cajatambo	1683
Copa	1036
Gorgor	1473
Huancapón	895
Manas	983
Canta	12702
Arahuay	817
Canta	2829
Huamantanga	796
Huaros	873
Lachaqui	1023
San Buenaventura	508
Santa Rosa de Quives	5856
Cañete	195047
Asia	10878
Calango	2031
Cerro Azul	6569
Chilca	16001
Coayllo	1390
Imperial	32168
Lunahuaná	3689
Mala	25177
Nuevo Imperial	18974
Pacaran	1506



Demetrio Antonio Ruiz Olorte
 DNI: 41504897
 N° COESPE: 918

IEP INSTITUTO DE ESTUDIOS PERUANOS

Departamento, provincia y distrito	Población electoral 2025
Quilmana	13431
San Antonio	3388
San Luis	11033
San Vicente de Cañete	45321
Santa Cruz de Flores	2315
Zúñiga	1176
Huaral	163750
Atavillos Alto	707
Atavillos Bajo	730
Aucallama	14811
Chancay	52053
Huaral	88509
Ihuari	2614
Lampian	592
Pacaraos	828
San Miguel de Acos	899
Santa Cruz de Andamarca	452
Sumbilca	886
Veintisiete de Noviembre	669
Huarochari	95754
Antioquia	1529
Callahuanca	799
Carampoma	407
Chicla	1751
Cuenca	646
Huachupampa	676
Huanza	692
Huarochari	1410
Lahuaytambo	619
Langa	902
Mariatana	1374
Matucana	4462
Ricardo Palma	6190
San Andrés de Tupicocha	1401
San Antonio	39757
San Bartolomé	1124
San Damián	1406
San Juan de Iris	489
San Juan de Tantarache	342
San Lorenzo de Quinti	1197
San Mateo	3792
San Mateo de Otao	1773
San Pedro de Casta	1002
San Pedro de Huancaire	242
San Pedro de Laraos	338
Sangallaya	549
Santa Cruz de Cocachacra	2134
Santa Eulalia	10799
Santiago de Anchucaya	457



Demetrio Antonio Ruiz Olorte
DNI: 41504897
N° COESPE: 918

IEP INSTITUTO DE ESTUDIOS PERUANOS

Departamento, provincia y distrito	Población electoral 2025
Santiago de Tuna	550
Santo Domingo de Los Olleros	5302
Surco	1643
Huaura	193652
Ámbar	2241
Caleta de Carquín	5211
Checras	844
Huacho	57559
Hualmay	22172
Huaura	28544
Leoncio Prado	1968
Paccho	1633
Santa Leonor	1033
Santa María	31698
Sayán	19214
Vegueta	21535
Lima	7875239
Ancón	48365
Ate	492285
Barranco	44831
Breña	105515
Carabayllo	252563
Chaclacayo	41331
Chorrillos	269527
Cieneguilla	30258
Comas	450290
El Agustino	170239
Independencia	179599
Jesús María	126716
La Molina	171880
La Victoria	194237
Lima	306555
Lince	86951
Los Olivos	297219
Lurigancho	161418
Lurín	73018
Magdalena del Mar	75892
Miraflores	142134
Pachacamac	92747
Pucusana	12870
Pueblo Libre	99941
Puente Piedra	264430
Punta Hermosa	9464
Punta Negra	7287
Rímac	168827
San Bartolo	6973
San Borja	126171
San Isidro	83503
San Juan de Lurigancho	819288



Demetrio Antonio Ruiz Olorte
DNI: 41504897
N° COESPE: 918

IEP INSTITUTO DE ESTUDIOS PERUANOS

Departamento, provincia y distrito	Población electoral 2025
San Juan de Miraflores	336487
San Luis	57109
San Martín de Porres	536209
San Miguel	150914
Santa Anita	189958
Santa María del Mar	1528
Santa Rosa	19540
Santiago de Surco	350165
Surquillo	101197
Villa El Salvador	350130
Villa María del Triunfo	369678
Oyón	13236
Andajes	546
Caujul	553
Cochamarca	1453
Navan	789
Oyón	7194
Pachangara	2701
Yauyos	26760
Alis	520
Allauca	1576
Ayaviri	489
Azángaro	888
Cacra	608
Carania	307
Catahuasi	1287
Chocos	1541
Cochas	205
Colonia	1636
Hongos	490
Huampara	603
Huancaya	525
Huangascar	1052
Huantan	858
Huañec	469
Laraos	588
Lincha	1064
Madean	968
Miraflores	352
Omas	750
Putinza	815
Quinches	847
Quinocay	631
San Joaquín	276
San Pedro de Pilas	425
Tanta	629
Tauripampa	811
Tomas	879
Tupe	849



Demetrio Antonio Ruiz Olorte
DNI: 41504897
N° COESPE: 918

IEP INSTITUTO DE ESTUDIOS PERUANOS

Departamento, provincia y distrito	Población electoral 2025
Viñac	2109
Vitis	385
Yauyos	1328
Loreto	780948
Alto Amazonas	105631
Balsapuerto	14251
Jeberos	4023
Lagunas	10803
Santa Cruz	4590
Teniente César López Rojas	5600
Yurimaguas	66364
Datem del Marañón	52249
Andoas	9816
Barranca	12258
Cahuapanas	6881
Manseriche	8553
Morona	6953
Pastaza	7788
Loreto	56885
Nauta	26106
Parinari	5241
Tigre	6646
Trompeteros	7437
Urarinas	11455
Mariscal Ramón Castilla	55524
Pebas	10825
Ramón Castilla	18460
San Pablo	12980
Yavarí	13259
Maynas	397660
Alto Nanay	3754
Belén	55359
Fernando Lores	12664
Indiana	9487
Iquitos	118977
Las Amazonas	7802
Mazan	11434
Napo	11686
Punchana	66166
San Juan Bautista	95498
Torres Causana	4833
Putumayo	7823
Putumayo	3704
Rosa Panduro	472
Teniente Manuel Clavero	2612
Yaguas	1035
Requena	53925
Alto Tapiche	1866
Capelo	2707



Demetrio Antonio Ruiz Olorte
 DNI: 41504897
 N° COESPE: 918

IEP INSTITUTO DE ESTUDIOS PERUANOS

Departamento, provincia y distrito	Población electoral 2025
Emilio San Martín	5356
Jenaro Herrera	3792
Maquia	6674
Puinahua	6357
Requena	19389
Saquena	3069
Soplin	939
Tapiche	1562
Yaquerana	2214
Ucayali	51251
Contamana	20227
Inahuaya	2426
Padre Márquez	5248
Pampa Hermosa	5357
Sarayacu	10704
Vargas Guerra	7289
Madre de Dios	147114
Manu	19367
Fitzcarrald	1129
Huepetuhe	6954
Madre de Dios	8123
Manu	3161
Tahuamanu	10593
Iberia	5361
Iñapari	1779
Tahuamanu	3453
Tambopata	117154
Inambari	15390
Laberinto	6925
Las Piedras	11385
Tambopata	83454
Moquegua	164810
General Sánchez Cerro	15602
Chojata	941
Coalaque	1065
Ichuña	2871
La Capilla	808
Lloque	692
Matalaque	739
Omate	2490
Puquina	2288
Quinistaquillas	618
Ubinas	2247
Yunga	843
Ilo	68280
El Algarrobal	3110
Ilo	60129
Pacocha	5041
Mariscal Nieto	80928



Demetrio Antonio Ruiz Olorte
 DNI: 41504897
 N° COESPE: 918

IEP INSTITUTO DE ESTUDIOS PERUANOS

Departamento, provincia y distrito	Población electoral 2025
Carumas	2296
Cuchumbaya	1180
Moquegua	40849
Samegua	7673
San Antonio	18029
San Cristóbal	2645
Torata	8256
Pasco	226124
Daniel Alcides Carrión	28818
Chacayan	2523
Goyllarisquizga	809
Paucar	2523
San Pedro de Pillao	1678
Santa Ana de Tusi	6010
Tapuc	2272
Vilcabamba	1472
Yanahuanca	11531
Oxapampa	87937
Chontabamba	4955
Constitución	13591
Huancabamba	6340
Oxapampa	16670
Palcazu	7911
Pozuzo	5202
Puerto Bermúdez	17846
Villa Rica	15422
Pasco	109369
Chaupimarca	23716
Huachón	3506
Huariaca	5991
Huayllay	6632
Ninacaca	4187
Pallanchacra	2248
Paucartambo	11184
San Francisco de Asís de Yarusyacán	6064
Simón Bolívar	11160
Ticlacayan	4276
Tinyahuarco	5672
Vicco	3625
Yanacancha	21108
Piura	1540374
Ayabaca	109617
Ayabaca	28118
Frías	18181
Jilili	2966
Lagunas	5528
Montero	5453
Pacaipampa	18863
Paimas	8482



Demetrio Antonio Ruiz Olorte
 DNI: 41504897
 N° COESPE: 918

IEP INSTITUTO DE ESTUDIOS PERUANOS

Departamento, provincia y distrito	Población electoral 2025
Sapillica	9201
Sicchez	2146
Suyo	10679
Huancabamba	99866
Canchaque	7164
El Carmen de la Frontera	10555
Huancabamba	24069
Huarmaca	30989
Lalaquiz	4142
San Miguel de El Faique	8010
Sondor	6240
Sondorillo	8697
Morropón	143735
Buenos Aires	8327
Chalaco	6654
Chulucanas	72896
La Matanza	12855
Morropón	11060
Salitral	7738
San Juan de Bigote	6540
Santa Catalina de Mossa	3381
Santo Domingo	6336
Yamango	7948
Paíta	102040
Amotape	1985
Arenal	1087
Colan	12639
La Huaca	10074
Paíta	67644
Tamarindo	4026
Vichayal	4585
Piura	644900
Castilla	126341
Catacaos	60355
Cura Mori	14868
El Tallán	4590
La Arena	31567
La Unión	31945
Las Lomas	25421
Piura	149495
Tambo Grande	86286
Veintiséis de Octubre	114032
Sechura	62838
Bellavista de la Unión	3930
Bernal	5911
Cristo Nos Valga	3548
Rinconada Llicuar	2732
Sechura	33439
Vice	13278



Demetrio Antonio Ruiz Olorte
 DNI: 41504897
 N° COESPE: 918

IEP INSTITUTO DE ESTUDIOS PERUANOS

Departamento, provincia y distrito	Población electoral 2025
Sullana	263501
Bellavista	33725
Ignacio Escudero	16233
Lancones	11389
Marcavelica	23454
Miguel Checa	7263
Querecotillo	21385
Salitral	5810
Sullana	144242
Talara	113877
El Alto	7030
La Brea	10734
Lobitos	1314
Los Órganos	8186
Máncora	8981
Pariñas	77632
Puno	970105
Azángaro	103217
Achaya	3727
Arapa	7012
Asillo	12907
Azángaro	25554
Caminaca	4137
Chupa	6625
José Domingo Choquehuanca	3640
Muñani	5341
Potoni	3334
Samán	10425
San Antón	5963
San José	4272
San Juan de Salinas	3297
Santiago de Pupuja	4499
Tirapata	2484
Carabaya	51852
Ajoyani	2406
Ayapata	5047
Coasa	5556
Corani	3584
Crucero	6328
Ituata	4674
Macusani	10245
Ollachea	4718
San Gabán	6556
Usicayos	2738
Chucuito	63072
Desaguadero	8994
Huacullani	4032
Juli	17701
Kelluyo	4448



Demetrio Antonio Ruiz Olorte
 DNI: 41504897
 N° COESPE: 918

IEP INSTITUTO DE ESTUDIOS PERUANOS

Departamento, provincia y distrito	Población electoral 2025
Pisacoma	2320
Pomata	11989
Zepita	13588
El Collao	54414
Capazo	733
Conduriri	2691
Ilave	38942
Pilcuyo	9121
Santa Rosa	2927
Huancané	57729
Cojata	3873
Huancané	18134
Huatasani	2429
Inchupalla	2900
Pusi	4862
Rosaspata	4769
Taraco	11645
Vilque Chico	9117
Lampa	38708
Cabanilla	5169
Calapuja	2325
Lampa	10335
Nicasio	2701
Ocuviri	1878
Palca	2016
Paratia	2182
Pucara	5227
Santa Lucía	5951
Vilavila	924
Melgar	57613
Antauta	5926
Ayaviri	19303
Cupi	1826
Llalli	2443
Macari	5898
Nuñoa	7386
Orurillo	6649
Santa Rosa	4952
Umachiri	3230
Moho	23193
Conima	3443
Huayrapata	3414
Moho	13527
Tilali	2809
Puno	184911
Ácora	18961
Amantani	4164
Atuncolla	4448
Capachica	8880



Demetrio Antonio Ruiz Olorte
 DNI: 41504897
 N° COESPE: 918

IEP INSTITUTO DE ESTUDIOS PERUANOS

Departamento, provincia y distrito	Población electoral 2025
Chucuito	6733
Coata	6603
Huata	3163
Mañazo	4664
Paucarcolla	4641
Pichacani	5190
Platería	6496
Puno	104503
San Antonio	1133
Tiquillaca	2572
Vilque	2760
San Antonio de Putina	24660
Ananea	4399
Pedro Vilca Apaza	1926
Putina	12566
Quilcapuncu	4316
Sina	1453
San Román	231230
Cabana	4368
Cabanillas	4070
Caracoto	11164
Juliaca	179487
San Miguel	32141
Sandia	47403
Alto Inambari	5798
Cuyocuyo	4975
Limbani	3325
Patambuco	4057
Phara	5291
Quiaca	2215
San Juan del Oro	3602
San Pedro de Putina Punco	6807
Sandia	9200
Yanahuaya	2133
Yunguyo	32103
Anapia	1043
Copani	4408
Cuturapi	1036
Ollaraya	2316
Tinicachi	630
Unicachi	1034
Yunguyo	21636
San Martín	724761
Bellavista	48526
Alto Biavo	9011
Bajo Biavo	11116
Bellavista	13984
Huallaga	2126
San Pablo	7434



Demetrio Antonio Ruiz Olorte
 DNI: 41504897
 N° COESPE: 918

IEP INSTITUTO DE ESTUDIOS PERUANOS

Departamento, provincia y distrito	Población electoral 2025
San Rafael	4855
El Dorado	32637
Agua Blanca	2345
San José de Sisa	12670
San Martín	8913
Santa Rosa	6168
Shatoja	2541
Huallaga	24915
Alto Saposoa	3342
El Eslabón	2301
Pischoyacu	3517
Sacanche	2568
Saposoa	12462
Tingo de Saposoa	725
Lamas	73478
Alonso de Alvarado	12012
Barranquita	5859
Caynarachi	8438
Cuñumbuqui	3962
Lamas	12388
Pinto Recodo	7016
Rumisapa	3353
San Roque de Cumbaza	1526
Shanao	2733
Tabalosos	11122
Zapatero	5069
Mariscal Cáceres	54670
Campanilla	10891
Huicungo	7250
Juanjuí	25809
Pachiza	5384
Pajarillo	5336
Moyobamba	109068
Calzada	4065
Habana	2795
Jepelacio	13659
Moyobamba	65121
Soritor	20173
Yantalo	3255
Picota	37087
Buenos Aires	3331
Caspisapa	1929
Picota	8023
Pilluana	1013
Pucacaca	3364
San Cristóbal	1206
San Hilarión	3285
Shamboayacu	7099
Tingo de Ponasa	3952



Demetrio Antonio Ruiz Olorte
 DNI: 41504897
 N° COESPE: 918

IEP INSTITUTO DE ESTUDIOS PERUANOS

Departamento, provincia y distrito	Población electoral 2025
Tres Unidos	3885
Rioja	111852
Awajun	8808
Elías Soplin Vargas	16574
Nueva Cajamarca	38477
Pardo Miguel	15105
Posic	2283
Rioja	21878
San Fernando	2742
Yorongos	2554
Yuracyacu	3431
San Martín	166154
Alberto Leveau	1153
Cacatachi	3388
Chazuta	8526
Chipurana	1984
El Porvenir	2812
Huimbayoc	4053
Juan Guerra	3642
La Banda de Shilcayo	35510
Morales	26000
Papaplaya	2186
San Antonio	1758
Sauce	5981
Shapaja	2180
Tarapoto	66981
Tocache	66374
Nuevo Progreso	9814
Pólvora	9542
Santa Lucía	3591
Shunte	3190
Tocache	25932
Uchiza	14305
Tacna	303473
Candarave	6636
Cairani	1042
Camilaca	1370
Candarave	2067
Curibaya	395
Huanuara	886
Quilahuani	876
Jorge Basadre	11459
Ilabaya	5531
Ite	3342
Locumba	2586
Tacna	277663
Alto de la Alianza	27911
Calana	4505
Ciudad Nueva	28406



Demetrio Antonio Ruiz Olorte
 DNI: 41504897
 N° COESPE: 918

IEP INSTITUTO DE ESTUDIOS PERUANOS

Departamento, provincia y distrito	Población electoral 2025
Coronel Gregorio Albarracín Lanchipa	85072
Inclán	2473
La Yarada Los Palos	7918
Pachia	2642
Palca	1699
Pocollay	18481
Sama	3450
Tacna	95106
Tarata	7715
Estique	603
Estique Pampa	502
Héroes Albarracín	1021
Sitajara	593
Susapaya	637
Tarata	2637
Tarucachi	879
Ticaco	843
Tumbes	182263
Contralmirante Villar	17050
Canoas de Punta Sal	4733
Casitas	2883
Zorritos	9434
Tumbes	125808
Corrales	18478
La Cruz	7377
Pampas de Hospital	6133
San Jacinto	7631
San Juan de la Virgen	4155
Tumbes	82034
Zarumilla	39405
Aguas Verdes	14187
Matapalo	3295
Papayal	5414
Zarumilla	16509
Ucayali	455414
Atalaya	47826
Raimondi	30898
Sepahua	6242
Tahuania	8981
Yurua	1705
Coronel Portillo	341286
Calleria	140574
Campoverde	16190
Iparia	11374
Manantay	69789
Masisea	12054
Nueva Requena	6820
Yarinacocha	84485
Padre Abad	62825



Demetrio Antonio Ruiz Olorte
 DNI: 41504897
 N° COESPE: 918

IEP INSTITUTO DE ESTUDIOS PERUANOS

Departamento, provincia y distrito	Población electoral 2025
Alexander Von Humboldt	4813
Boqueron	3223
Curimana	9937
Huipoca	3513
Irazola	11695
Neshuya	7619
Padre Abad	22025
Purús	3477
Purús	3477
TOTAL GENERAL	26,236,903



Demetrio Antonio Ruiz Olorte
DNI: 41504897
N° COESPE: 918

IEP INSTITUTO DE ESTUDIOS PERUANOS

Anexo 3. Distribución de la muestra por departamento, provincia y distrito

Fuente: IEP- Estudios de Opinión. Medición noviembre 2025.

Departamento, provincia y distrito	Muestra noviembre 2025	
	Total	%
Amazonas	26	2.15%
Bagua	4	0.33%
Bagua	3	0.25%
Imaza	1	0.08%
Bongará	3	0.25%
Florida	2	0.17%
Jazán	1	0.08%
Chachapoyas	7	0.58%
Chachapoyas	5	0.41%
La Jalca	2	0.17%
Condorcanqui	2	0.17%
Nieva	2	0.17%
Luya	2	0.17%
Luya	1	0.08%
Pisuquia	1	0.08%
Rodríguez de Mendoza	1	0.08%
Santa Rosa	1	0.08%
Utcubamba	7	0.58%
Bagua Grande	5	0.41%
Cajaruro	1	0.08%
Yamón	1	0.08%
Áncash	45	3.73%
Antonio Raymondi	2	0.17%
Aczo	1	0.08%
Llamellín	1	0.08%
Casma	2	0.17%
Casma	2	0.17%
Corongo	1	0.08%
Bambas	1	0.08%
Huaraz	9	0.75%
Cochabamba	1	0.08%
Colcabamba	2	0.17%
Huaraz	3	0.25%
Independencia	3	0.25%
Huari	2	0.17%
Huacchis	1	0.08%
San Marcos	1	0.08%



Demetrio Antonio Ruiz Olorte
DNI: 41504897
N° COESPE: 918

IEP INSTITUTO DE ESTUDIOS PERUANOS

Departamento, provincia y distrito	Muestra noviembre 2025	
	Total	%
Huarmey	3	0.25%
Huarmey	3	0.25%
Huaylas	2	0.17%
Caraz	2	0.17%
Pallasca	1	0.08%
Pallasca	1	0.08%
Pomabamba	1	0.08%
Pomabamba	1	0.08%
Santa	18	1.49%
Chimbote	11	0.91%
Nuevo Chimbote	7	0.58%
Sihuas	2	0.17%
San Juan	1	0.08%
Sihuas	1	0.08%
Yungay	2	0.17%
Matacoto	1	0.08%
Yungay	1	0.08%
Apurímac	20	1.66%
Abancay	4	0.33%
Abancay	3	0.25%
Lambrama	1	0.08%
Andahuaylas	9	0.75%
Andahuaylas	2	0.17%
José María Arguedas	1	0.08%
Kishuara	1	0.08%
San Jerónimo	1	0.08%
Talavera	2	0.17%
Tumay Huaraca	1	0.08%
Turpo	1	0.08%
Aymaraes	4	0.33%
Capaya	1	0.08%
Caraybamba	1	0.08%
Chalhuanca	1	0.08%
Sañayca	1	0.08%
Chincheros	2	0.17%
Anco-Huallo (Uripa)	1	0.08%
Chincheros	1	0.08%
Cotabambas	1	0.08%
Tambobamba	1	0.08%
Arequipa	64	5.30%



Demetrio Antonio Ruiz Olorte
 DNI: 41504897
 N° COESPE: 918

IEP INSTITUTO DE ESTUDIOS PERUANOS

Departamento, provincia y distrito	Muestra noviembre 2025	
	Total	%
Arequipa	54	4.47%
Alto Selva Alegre	5	0.41%
Arequipa	12	0.99%
Cayma	1	0.08%
Cerro Colorado	8	0.66%
Jacobo Hunter	1	0.08%
José Luis Bustamante Y Rivero	4	0.33%
Mariano Melgar	7	0.58%
Miraflores	2	0.17%
Paucarpata	5	0.41%
Santa Isabel de Siguan	1	0.08%
Socabaya	3	0.25%
Tiabaya	1	0.08%
Yanahuara	2	0.17%
Yura	2	0.17%
Camaná	5	0.41%
Camaná	2	0.17%
José María Quimper	1	0.08%
Mariano Nicolás Valcárcel	1	0.08%
Samuel Pastor	1	0.08%
Caravelí	1	0.08%
Yauca	1	0.08%
Castilla	1	0.08%
Viraco	1	0.08%
Islay	2	0.17%
Cocachacra	1	0.08%
Islay	1	0.08%
La Unión	1	0.08%
Cotahuasi	1	0.08%
Ayacucho	34	2.82%
Huamanga	22	1.82%
Acocro	1	0.08%
Acos Vinchos	1	0.08%
Ayacucho	9	0.75%
Carmen Alto	2	0.17%
Jesús Nazareno	1	0.08%
Ocros	1	0.08%
Quinua	2	0.17%
San Juan Bautista	2	0.17%
Socos	1	0.08%



Demetrio Antonio Ruiz Olorte
 DNI: 41504897
 N° COESPE: 918

IEP INSTITUTO DE ESTUDIOS PERUANOS

Departamento, provincia y distrito	Muestra noviembre 2025	
	Total	%
Vinchos	2	0.17%
Huanca Sancos	1	0.08%
Carapo	1	0.08%
Huanta	3	0.25%
Huamanguilla	1	0.08%
Huanta	1	0.08%
Llochegua	1	0.08%
La Mar	5	0.41%
Anchihuay	1	0.08%
Anco	1	0.08%
Ayna	1	0.08%
San Miguel	1	0.08%
Tambo	1	0.08%
Parinacochas	2	0.17%
Coracora	2	0.17%
Sucre	1	0.08%
Querobamba	1	0.08%
Cajamarca	66	5.47%
Cajabamba	3	0.25%
Cajabamba	2	0.17%
Sitacocha	1	0.08%
Cajamarca	17	1.41%
Asunción	1	0.08%
Cajamarca	11	0.91%
Encañada	2	0.17%
Los Baños del Inca	1	0.08%
Matara	1	0.08%
Namora	1	0.08%
Celendín	5	0.41%
Celendín	1	0.08%
Huasmín	1	0.08%
José Gálvez	1	0.08%
La Libertad de Pallán	1	0.08%
Sorochuco	1	0.08%
Chota	6	0.50%
Chimbán	1	0.08%
Chota	1	0.08%
Huambos	1	0.08%
Lajas	1	0.08%
Llama	1	0.08%



Demetrio Antonio Ruiz Olorte
DNI: 41504897
N° COESPE: 918

IEP INSTITUTO DE ESTUDIOS PERUANOS

Departamento, provincia y distrito	Muestra noviembre 2025	
	Total	%
Tacabamba	1	0.08%
Cutervo	10	0.83%
Callayuc	2	0.17%
Cutervo	5	0.41%
San Andrés de Cutervo	1	0.08%
Santo Domingo de La Capilla	2	0.17%
Hualgayoc	2	0.17%
Bambamarca	2	0.17%
Jaén	9	0.75%
Colasay	1	0.08%
Huabal	1	0.08%
Jaén	6	0.50%
San Felipe	1	0.08%
San Ignacio	6	0.50%
Chirinos	1	0.08%
Huarango	1	0.08%
La Coipa	1	0.08%
San Ignacio	2	0.17%
San José de Lourdes	1	0.08%
San Marcos	1	0.08%
Pedro Gálvez	1	0.08%
San Miguel	2	0.17%
Niepos	1	0.08%
San Silvestre de Cochán	1	0.08%
San Pablo	3	0.25%
San Bernardino	1	0.08%
San Luis	1	0.08%
San Pablo	1	0.08%
Santa Cruz	2	0.17%
Catache	2	0.17%
Cusco	37	3.07%
Anta	1	0.08%
Huarocondo	1	0.08%
Calca	4	0.33%
Lares	2	0.17%
Pisac	1	0.08%
Taray	1	0.08%
Canas	1	0.08%
Kunturkanki	1	0.08%
Canchis	2	0.17%



Demetrio Antonio Ruiz Olorte
 DNI: 41504897
 N° COESPE: 918

IEP INSTITUTO DE ESTUDIOS PERUANOS

Departamento, provincia y distrito	Muestra noviembre 2025	
	Total	%
Sicuani	2	0.17%
Chumbivilcas	1	0.08%
Colquemarca	1	0.08%
Cusco	18	1.49%
Cusco	5	0.41%
San Jerónimo	2	0.17%
San Sebastián	4	0.33%
Santiago	4	0.33%
Wanchaq	3	0.25%
Espinar	1	0.08%
Coporaque	1	0.08%
La Convención	4	0.33%
Pichari	2	0.17%
Santa Ana	2	0.17%
Quispicanchi	2	0.17%
Urcos	2	0.17%
Urubamba	3	0.25%
Ollantaytambo	2	0.17%
Urubamba	1	0.08%
Huancavelica	12	0.99%
Angaraes	2	0.17%
Congalla	2	0.17%
Castrovirreyna	3	0.25%
Arma	1	0.08%
Castrovirreyna	2	0.17%
Churcampa	1	0.08%
Locroja	1	0.08%
Huancavelica	4	0.33%
Ascensión	1	0.08%
Huancavelica	3	0.25%
Tayacaja	2	0.17%
Ahuaycha	1	0.08%
Daniel Hernández	1	0.08%
Huánuco	36	2.98%
Ambo	2	0.17%
Conchamarca	1	0.08%
Tomay Kichwa	1	0.08%
Huamalíes	5	0.41%
Chavín de Pariarca	1	0.08%
Llata	4	0.33%



Demetrio Antonio Ruiz Olorte
 DNI: 41504897
 N° COESPE: 918

IEP INSTITUTO DE ESTUDIOS PERUANOS

Departamento, provincia y distrito	Muestra noviembre 2025	
	Total	%
Huánuco	19	1.57%
Amarilis	5	0.41%
Churubamba	1	0.08%
Huánuco	12	0.99%
Pillco Marca	1	0.08%
Lauricocha	1	0.08%
San Francisco de Asís	1	0.08%
Leoncio Prado	5	0.41%
Pucayacu	1	0.08%
Rupa-Rupa	4	0.33%
Marañón	1	0.08%
La Morada	1	0.08%
Pachitea	1	0.08%
Panao	1	0.08%
Puerto Inca	2	0.17%
Honorio	1	0.08%
Tournavista	1	0.08%
Ica	38	3.15%
Chincha	9	0.75%
Alto Laran	1	0.08%
Chincha Alta	4	0.33%
El Carmen	2	0.17%
Pueblo Nuevo	2	0.17%
Ica	19	1.57%
Ica	13	1.08%
La Tinguiña	1	0.08%
Los Aquijes	1	0.08%
Parcona	1	0.08%
San José de los Molinos	1	0.08%
Subtanjalla	1	0.08%
Tate	1	0.08%
Nazca	1	0.08%
Nazca	1	0.08%
Pisco	9	0.75%
Huancano	1	0.08%
Humay	1	0.08%
Paracas	1	0.08%
Pisco	2	0.17%
San Andrés	1	0.08%
San Clemente	3	0.25%



Demetrio Antonio Ruiz Olorte
 DNI: 41504897
 N° COESPE: 918

IEP INSTITUTO DE ESTUDIOS PERUANOS

Departamento, provincia y distrito	Muestra noviembre 2025	
	Total	%
Junín	57	4.72%
Chanchamayo	15	1.24%
Chanchamayo	4	0.33%
Perené	5	0.41%
Pichanaqui	2	0.17%
San Ramón	3	0.25%
Vitoc	1	0.08%
Chupaca	1	0.08%
Huáchac	1	0.08%
Concepción	3	0.25%
Andamarca	1	0.08%
Concepción	2	0.17%
Huancayo	28	2.32%
Chilca	4	0.33%
El Tambo	7	0.58%
Huancán	1	0.08%
Huancayo	10	0.83%
Pariahuanca	1	0.08%
Pilcomayo	1	0.08%
San Agustín	1	0.08%
San Jerónimo de Tunán	1	0.08%
Sapallanga	1	0.08%
Sicaya	1	0.08%
Jauja	2	0.17%
Jauja	2	0.17%
Junín	3	0.25%
Junín	3	0.25%
Tarma	4	0.33%
Palca	1	0.08%
Tarma	3	0.25%
Yauli	1	0.08%
La Oroya	1	0.08%
La Libertad	55	4.56%
Ascope	3	0.25%
Ascope	1	0.08%
Paiján	1	0.08%
Santiago de Cao	1	0.08%
Chepén	2	0.17%
Chepén	1	0.08%
Pueblo Nuevo	1	0.08%



Demetrio Antonio Ruiz Olorte
 DNI: 41504897
 N° COESPE: 918

IEP INSTITUTO DE ESTUDIOS PERUANOS

Departamento, provincia y distrito	Muestra noviembre 2025	
	Total	%
Julcán	1	0.08%
Calamarca	1	0.08%
Otuzco	1	0.08%
Otuzco	1	0.08%
Pacasmayo	2	0.17%
Pacasmayo	2	0.17%
Pataz	3	0.25%
Buldibuyo	1	0.08%
Chillia	1	0.08%
Pataz	1	0.08%
Sánchez Carrión	4	0.33%
Huamachuco	3	0.25%
Sanagoran	1	0.08%
Santiago de Chuco	1	0.08%
Angasmарca	1	0.08%
Trujillo	36	2.98%
El Porvenir	8	0.66%
Florencia de Mora	1	0.08%
Huanchaco	2	0.17%
La Esperanza	4	0.33%
Moche	2	0.17%
Trujillo	13	1.08%
Victor Larco Herrera	6	0.50%
Virú	2	0.17%
Chao	1	0.08%
Virú	1	0.08%
Lambayeque	47	3.89%
Chiclayo	30	2.49%
Cayalti	1	0.08%
Chiclayo	14	1.16%
Chongoyape	2	0.17%
Etén Puerto	1	0.08%
José Leonardo Ortiz	1	0.08%
La Victoria	3	0.25%
Patapo	1	0.08%
Picsi	1	0.08%
Pimentel	2	0.17%
Reque	1	0.08%
Saña	1	0.08%
Tumán	2	0.17%



Demetrio Antonio Ruiz Olorte
 DNI: 41504897
 N° COESPE: 918

IEP INSTITUTO DE ESTUDIOS PERUANOS

Departamento, provincia y distrito	Muestra noviembre 2025	
	Total	%
Ferreñafe	4	0.33%
Cañaris	1	0.08%
Manuel Antonio Mesones Muro	1	0.08%
Pitipo	2	0.17%
Lambayeque	13	1.08%
Chochope	1	0.08%
Lambayeque	4	0.33%
Motupe	2	0.17%
Olmos	5	0.41%
San José	1	0.08%
Lima	434	35.96%
Barranca	14	1.16%
Barranca	3	0.25%
Paramonga	7	0.58%
Pativilca	3	0.25%
Supe Puerto	1	0.08%
Cajatambo	2	0.17%
Gorgor	1	0.08%
Huancapón	1	0.08%
Canta	2	0.17%
Huaros	1	0.08%
Santa Rosa de Quives	1	0.08%
Cañete	6	0.50%
Calango	1	0.08%
Mala	3	0.25%
Nuevo Imperial	1	0.08%
San Vicente de Cañete	1	0.08%
Huaral	6	0.50%
Chancay	3	0.25%
Huaral	3	0.25%
Huarochari	2	0.17%
San Antonio	2	0.17%
Huaura	3	0.25%
Huacho	3	0.25%
Lima	368	30.49%
Ancón	3	0.25%
Ate	19	1.57%
Barranco	1	0.08%
Breña	9	0.75%
Carabayllo	13	1.08%



Demetrio Antonio Ruiz Olorte
 DNI: 41504897
 N° COESPE: 918

IEP INSTITUTO DE ESTUDIOS PERUANOS

Departamento, provincia y distrito	Muestra noviembre 2025	
	Total	%
Chaclacayo	6	0.50%
Chorrillos	12	0.99%
Cieneguilla	3	0.25%
Comas	15	1.24%
El Agustino	7	0.58%
Independencia	7	0.58%
Jesús María	6	0.50%
La Molina	8	0.66%
La Victoria	9	0.75%
Lima	23	1.91%
Lince	2	0.17%
Los Olivos	24	1.99%
Lurigancho (Chosica)	7	0.58%
Lurín	2	0.17%
Magdalena del Mar	4	0.33%
Miraflores	2	0.17%
Pachacámac	5	0.41%
Pueblo Libre	5	0.41%
Puente Piedra	17	1.41%
Rímac	5	0.41%
San Borja	5	0.41%
San Isidro	3	0.25%
San Juan de Lurigancho	44	3.65%
San Juan de Miraflores	14	1.16%
San Luis	3	0.25%
San Martín De Porres	18	1.49%
San Miguel	6	0.50%
Santa Anita	8	0.66%
Santa Rosa	1	0.08%
Santiago De Surco	8	0.66%
Surquillo	13	1.08%
Villa El Salvador	14	1.16%
Villa María del Triunfo	17	1.41%
Prov. Const. del Callao	31	2.57%
Callao	13	1.08%
Carmen de La Legua Reynoso	2	0.17%
La Perla	5	0.41%
La Punta	1	0.08%
Mi Perú	2	0.17%
Ventanilla	8	0.66%



Demetrio Antonio Ruiz Olorte
 DNI: 41504897
 N° COESPE: 918

IEP INSTITUTO DE ESTUDIOS PERUANOS

Departamento, provincia y distrito	Muestra noviembre 2025	
	Total	%
Loreto	29	2.40%
Alto Amazonas	5	0.41%
Lagunas	1	0.08%
Yurimaguas	4	0.33%
Loreto	5	0.41%
Nauta	3	0.25%
Trompeteros	1	0.08%
Urarinas	1	0.08%
Maynas	19	1.57%
Belén	2	0.17%
Iquitos	6	0.50%
Punchana	4	0.33%
San Juan Bautista	7	0.58%
Madre de Dios	8	0.66%
Manu	2	0.17%
Fitzcarrald	1	0.08%
Manu	1	0.08%
Tahuamanu	1	0.08%
Tahuamanu	1	0.08%
Tambopata	5	0.41%
Inambari	1	0.08%
Tambopata	4	0.33%
Moquegua	4	0.33%
General Sánchez Cerro	1	0.08%
Chojata	1	0.08%
Mariscal Nieto	3	0.25%
Moquegua	2	0.17%
San Antonio	1	0.08%
Pasco	15	1.24%
Daniel Alcides Carrión	3	0.25%
Goyllarisquizga	2	0.17%
Yanahuanca	1	0.08%
Oxapampa	4	0.33%
Oxapampa	2	0.17%
Palcazu	1	0.08%
Pozuzo	1	0.08%
Pasco	8	0.66%
Chaupimarca	3	0.25%
Huachón	1	0.08%
Huariaca	1	0.08%



Demetrio Antonio Ruiz Olorte
 DNI: 41504897
 N° COESPE: 918

IEP INSTITUTO DE ESTUDIOS PERUANOS

Departamento, provincia y distrito	Muestra noviembre 2025	
	Total	%
Huayllay	1	0.08%
Paucartambo	1	0.08%
Simón Bolívar	1	0.08%
Piura	67	5.55%
Ayabaca	3	0.25%
Ayabaca	1	0.08%
Montero	2	0.17%
Huancabamba	7	0.58%
Canchaque	1	0.08%
Huancabamba	3	0.25%
Huarmaca	1	0.08%
San Miguel de El Faique	1	0.08%
Sondor	1	0.08%
Morropón	3	0.25%
Buenos Aires	1	0.08%
Chulucanas	1	0.08%
Morropón	1	0.08%
Paita	6	0.50%
La Huaca	2	0.17%
Paita	3	0.25%
Tamarindo	1	0.08%
Piura	30	2.49%
Castilla	5	0.41%
Catacaos	2	0.17%
Cura Mori	1	0.08%
La Unión	2	0.17%
Piura	13	1.08%
Tambo Grande	5	0.41%
Veintisés de Octubre	2	0.17%
Sullana	15	1.24%
Bellavista	1	0.08%
Ignacio Escudero	1	0.08%
Marcavelica	2	0.17%
Querecotillo	1	0.08%
Sullana	10	0.83%
Talara	3	0.25%
Pariñas	3	0.25%
Puno	22	1.82%
Azángaro	2	0.17%
Azángaro	1	0.08%



Demetrio Antonio Ruiz Olorte
 DNI: 41504897
 N° COESPE: 918

IEP INSTITUTO DE ESTUDIOS PERUANOS

Departamento, provincia y distrito	Muestra noviembre 2025	
	Total	%
Muñani	1	0.08%
Carabaya	2	0.17%
Macusani	2	0.17%
Chucuito	4	0.33%
Desaguadero	1	0.08%
Juli	2	0.17%
Kelluyo	1	0.08%
Melgar	1	0.08%
Santa Rosa	1	0.08%
Puno	11	0.91%
Acora	1	0.08%
Chucuito	1	0.08%
Paucarcolla	1	0.08%
Platería	1	0.08%
Puno	7	0.58%
San Román	1	0.08%
Juliaca	1	0.08%
Yunguyo	1	0.08%
Yunguyo	1	0.08%
San Martín	41	3.40%
El Dorado	2	0.17%
San José de Sisa	1	0.08%
Shatoja	1	0.08%
Lamas	5	0.41%
Barranquita	1	0.08%
Lamas	3	0.25%
Pinto Recodo	1	0.08%
Mariscal Cáceres	2	0.17%
Juanjuí	2	0.17%
Moyobamba	6	0.50%
Jepelacio	1	0.08%
Moyobamba	4	0.33%
Yantalo	1	0.08%
Picota	1	0.08%
Picota	1	0.08%
Rioja	7	0.58%
Elias Soplin Vargas	1	0.08%
Nueva Cajamarca	1	0.08%
Pardo Miguel	1	0.08%
Rioja	3	0.25%



Demetrio Antonio Ruiz Olorte
 DNI: 41504897
 N° COESPE: 918

IEP INSTITUTO DE ESTUDIOS PERUANOS

Departamento, provincia y distrito	Muestra noviembre 2025	
	Total	%
San Fernando	1	0.08%
San Martín	13	1.08%
La Banda de Shilcayo	5	0.41%
Morales	1	0.08%
Tarapoto	7	0.58%
Tocache	5	0.41%
Tocache	3	0.25%
Uchiza	2	0.17%
Tacna	13	1.08%
Tacna	13	1.08%
Ciudad Nueva	1	0.08%
Coronel Gregorio Albarracín Lanchip	4	0.33%
Tacna	8	0.66%
Tumbes	12	0.99%
Contralmirante Villar	1	0.08%
Zorritos	1	0.08%
Tumbes	9	0.75%
San Jacinto	1	0.08%
Tumbes	8	0.66%
Zarumilla	2	0.17%
Papayal	1	0.08%
Zarumilla	1	0.08%
Ucayali	25	2.07%
Atalaya	2	0.17%
Raymondi	2	0.17%
Coronel Portillo	18	1.49%
Calleria (Pucallpa)	11	0.91%
Campoverde	1	0.08%
Iparia	1	0.08%
Manantay	2	0.17%
Masisea	1	0.08%
Yarinacocha	2	0.17%
Padre Abad	5	0.41%
Alexander Von Humboldt	1	0.08%
Boqueron	1	0.08%
Irazola	3	0.25%
TOTAL GENERAL	1207	100.00%



Demetrio Antonio Ruiz Olorte
 DNI: 41504897
 N° COESPE: 918

IEP INSTITUTO DE ESTUDIOS PERUANOS

Anexo 4: Puntos de Muestreo (OP noviembre 2025)

Departamento	Provincia	Distrito
Amazonas	Chachapoyas	Chachapoyas, La Jalca
	Bagua	Bagua, Imaza
	Bongará	Florida, Jazán
	Condorcanqui	Nieva
	Luya	Luya, Pisuquia
	Rodríguez de Mendoza	Santa Rosa
	Utcubamba	Bagua Grande, Cajaruro, Yamón
Áncash	Huaraz	Cochabamba, Colcabamba, Huaraz, Independencia
	Antonio Raymondi	Aczo, Llamellín
	Casma	Casma
	Corongo	Bambas
	Huari	Huacchis, San Marcos
	Huarmey	Huarmey
	Huaylas	Caraz
	Pallasca	Pallasca
	Pomabamba	Pomabamba
	Santa	Chimbote, Nuevo Chimbote
	Sihuas	San Juan, Sihuas
	Yungay	Matacoto, Yungay
Apurímac	Abancay	Abancay, Lambrama
	Andahuaylas	Andahuaylas, José María Arguedas, Kishuara, San Jerónimo, Talavera, Tumay Huaraca, Turpo
	Aymaraes	Capaya, Caraybamba, Chalhuanca, Sañayca
	Cotabambas	Tambobamba
	Chincheros	Anco-Huallo (Uripa), Chincheros
Arequipa	Arequipa	Alto Selva Alegre, Arequipa, Cayma, Cerro Colorado, Jacobo Hunter, José Luis Bustamante Y Rivero, Mariano Melgar, Miraflores, Paucarpata, Santa Isabel de Sigüas, Socabaya, Tiabaya, Yanahuara, Yura
	Camaná	Camaná, José María Quimper, Mariano Nicolás Valcárcel, Samuel Pastor
	Caravelí	Yauca
	Castilla	Viraco
	Islay	Cocachacra, Islay
	La Unión	Cotahuasi
Ayacucho	Huamanga	Acocro, Acos Vinchos, Ayacucho, Carmen Alto, Jesús Nazareno, Ocros, Quinua, San Juan Bautista, Socos, Vinchos
	Huanca Sancos	Carapo
	Huanta	Huamanguilla, Huanta, Llochegua
	La Mar	Anchihuay, Anco, Ayna, San Miguel, Tambo
	Parinacochas	Coracora
	Sucre	Querobamba
Cajamarca	Cajamarca	Asunción, Cajamarca, Encañada, Los Baños del Inca, Matara, Namora
	Cajabamba	Cajabamba, Sitacocha



Demetrio Antonio Ruiz Olorte
DNI: 41504897
N° COESPE: 918

IEP INSTITUTO DE ESTUDIOS PERUANOS

Departamento	Provincia	Distrito
	Celendín	Celendín, Huasmín, José Gálvez, La Libertad de Pallán, Sorochuco
	Chota	Chimbán, Chota, Huambos, Lajas, Llama, Tacabamba
	Cutervo	Callayuc, Cutervo, San Andrés de Cutervo, Santo Domingo de La Capilla
	Hualgayoc	Bambamarca
	Jaén	Colasay, Huabal, Jaén, San Felipe
	San Ignacio	Chirinos, Huarango, La Coipa, San Ignacio, San José de Lourdes
	San Marcos	Pedro Gálvez
	San Miguel	Niepos, San Silvestre de Cochán
	San Pablo	San Bernardino, San Luis, San Pablo
	Santa Cruz	Catache
Cusco	Cusco	Cusco, San Jerónimo, San Sebastián, Santiago, Wanchaq
	Anta	Huarocondo
	Calca	Lares, Pisac, Taray
	Canas	Kunturkanki
	Canchis	Sicuani
	Chumbivilcas	Colquamarca
	Espinar	Coporaque
	La Convención	Pichari, Santa Ana
	Quispicanchi	Urcos
Huancavelica	Urubamba	Ollantaytambo, Urubamba
	Huancavelica	Ascensión, Huancavelica
	Angaraes	Congalla
	Castrovirreyna	Arma, Castrovirreyna
	Churcampá	Locroja
Huánuco	Tayacaja	Ahuaycha, Daniel Hernández
	Huánuco	Amarilis, Churubamba, Huánuco, Pillco Marca
	Ambo	Conchamarca, Tomay Kichwa
	Huamalíes	Chavín de Pariarca, Llata
	Leoncio Prado	Pucayacu, Rupa-Rupa
	Marañón	La Morada
	Pachitea	Panao
	Puerto Inca	Honoría, Tournavista
Ica	Lauricocha	San Francisco de Asís
	Ica	Ica, La Tinguiña, Los Aquijes, Parcona, San José de los Molinos, Subtanjalla, Tate
	Chincha	Alto Laran, Chincha Alta, El Carmen, Pueblo Nuevo
	Nazca	Nazca
	Pisco	Huancano, Humay, Paracas, Pisco, San Andrés, San Clemente
Junín	Huancayo	Chilca, El Tambo, Huancán, Huancayo, Pariahuanca, Pilcomayo, San Agustín, San Jerónimo de Tunán, Sapallanga, Sicaya
	Concepción	Andamarca, Concepción
	Chanchamayo	Chanchamayo, Perené, Pichanaqui, San Ramón, Vitoc
	Jauja	Jauja
	Junín	Junín



Demetrio Antonio Ruiz Olorte
 DNI: 41504897
 N° COESPE: 918

IEP INSTITUTO DE ESTUDIOS PERUANOS

Departamento	Provincia	Distrito
	Tarma	Palca, Tarma
	Yauli	La Oroya
	Chupaca	Huáchac
La Libertad	Trujillo	El Porvenir, Florencia de Mora, Huanchaco, La Esperanza, Moche, Trujillo, Victor Larco Herrera
	Ascope	Ascope, Paiján, Santiago de Cao
	Chepén	Chepén, Pueblo Nuevo
	Julcán	Calamarca
	Otuzco	Otuzco
	Pacasmayo	Pacasmayo
	Pataz	Buldibuyo, Chillia, Pataz
	Sánchez Carrión	Huamachuco, Sanagoran
	Santiago de Chuco	Angasmarcha
Lambayeque	Virú	Chao, Virú
	Chiclayo	Cayalti, Chiclayo, Chongoyape, Etén Puerto, José Leonardo Ortiz, La Victoria, Patapo, Picsi, Pimentel, Reque, Saña, Tumán
	Ferreñafe	Cañaris, Manuel Antonio Mesones Muro, Pitipo
Lima	Lambayeque	Chochope, Lambayeque, Motupe, Olmos, San José
	Prov. Const. del Callao	Callao, Carmen de La Legua Reynoso, La Perla, La Punta, Mi Perú, Ventanilla
	Lima	Ancón, Ate, Barranco, Breña, Carabayllo, Chaclacayo, Chorrillos, Cieneguilla, Comas, El Agustino, Independencia, Jesús María, La Molina, La Victoria, Lima, Lince, Los Olivos, Lurigancho (Chosica), Lurín, Magdalena del Mar, Miraflores, Pachacámac, Pueblo Libre, Puente Piedra, Rimac, San Borja, San Isidro, San Juan de Lurigancho, San Juan de Miraflores, San Luis, San Martín De Porres, San Miguel, Santa Anita, Santa Rosa, Santiago De Surco, Surquillo, Villa El Salvador, Villa María del Triunfo
	Barranca	Barranca, Paramonga, Pativilca, Supe Puerto
	Cajatambo	Gorgor, Huancapón
	Canta	Huaros, Santa Rosa de Quives
	Cañete	Calango, Mala, Nuevo Imperial, San Vicente de Cañete
	Huaral	Chancay, Huaral
	Huachichirí	San Antonio
	Huaura	Huacho
Loreto	Maynas	Belén, Iquitos, Punchana, San Juan Bautista
	Alto Amazonas	Lagunas, Yurimaguas
	Loreto	Nauta, Trompeteros, Urarinas
Madre de Dios	Tambopata	Inambari, Tambopata
	Manu	Fitzcarrald, Manu
	Tahuamanu	Tahuamanu
Moquegua	Mariscal Nieto	Moquegua, San Antonio
	General Sánchez Cerro	Chojata
Pasco	Pasco	Chaupimarca, Huachón, Huariaca, Huayllay, Paucartambo, Simón Bolívar



Demetrio Antonio Ruiz Olorte
DNI: 41504897
N° COESPE: 918

IEP INSTITUTO DE ESTUDIOS PERUANOS

Departamento	Provincia	Distrito
	Daniel Alcides Carrión	Goyllarisquizga, Yanahuanca
	Oxapampa	Oxapampa, Palcazu, Pozuzo
Piura	Piura	Castilla, Catacaos, Cura Mori, La Unión, Piura, Tambo Grande, Veintisés de Octubre
	Ayabaca	Ayabaca, Montero
	Huancabamba	Canchaque, Huancabamba, Huarmaca, San Miguel de El Faique, Sondor
	Morropón	Buenos Aires, Chulucanas, Morropón
	Paita	La Huaca, Paita, Tamarindo
	Sullana	Bellavista, Ignacio Escudero, Marcavelica, Querecotillo, Sullana
	Talara	Pariñas
Puno	Puno	Acora, Chucuito, Paucarcolla, Platería, Puno
	Azángaro	Azángaro, Muñani
	Carabaya	Macusani
	Chucuito	Desaguadero, Juli, Kelluyo
	Melgar	Santa Rosa
	San Román	Juliaca
	Yunguyo	Yunguyo
San Martín	Moyobamba	Jepelacio, Moyobamba, Yantalo
	El Dorado	San José de Sisa, Shatoja
	Lamas	Barranquita, Lamas, Pinto Recodo
	Mariscal Cáceres	Juanjuí
	Picota	Picota
	Rioja	Elias Soplin Vargas, Nueva Cajamarca, Pardo Miguel, Rioja, San Fernando
	San Martín	La Banda de Shilcayo, Morales, Tarapoto
	Tocache	Tocache, Uchiza
Tacna	Tacna	Ciudad Nueva, Coronel Gregorio Albarracin Lanchip, Tacna
Tumbes	Tumbes	San Jacinto, Tumbes
	Contralmirante Villar	Zorritos
	Zarumilla	Papayal, Zarumilla
Ucayali	Coronel Portillo	Calleria (Pucallpa), Campoverde, Iparia, Manantay, Masisea, Yarinacocha
	Atalaya	Raymondi
	Padre Abad	Alexander Von Humboldt, Boqueron, Irazola



Demetrio Antonio Ruiz Olorte
DNI: 41504897
N° COESPE: 918

IEP INSTITUTO DE ESTUDIOS PERUANOS

Anexo 5. Cuestionario OP noviembre 2025

Cuestionario CATI Opinión Noviembre 2025 Instituto de Estudios Peruanos (IEP)

Base: total de entrevistados

(DNI) D01B

¿Usted tiene DNI?

1. Sí (**CONTINUAR ENCUESTA**)
2. No (**FINALIZAR ENCUESTA**)
99. NS/NP (**FINALIZAR ENCUESTA**)

PROGRAMADOR: Permitir el marcado de un solo código (respuesta única).

INTENCIÓN DE VOTO

Base: total de entrevistados

IVOTO

Si las elecciones para presidente del Perú fuesen mañana, ¿por quién votaría? **[RESPUESTA ESPONTÁNEA]**.

- 4 Alfonso López Chau
- 7 Antauro Humala
- 10 Carlos Álvarez
- 14 César Acuña
- 20 Franco Vidal
- 26 Keiko Fujimori
- 39 Mario Vizcarra
- 28 Martín Vizcarra
- 32 Pedro Castillo
- 34 Phillip Butters
- 35 Rafael Belaúnde
- 36 Rafael López Aliaga
- 42 Verónica Mendoza
- 63 Yohny Lescano
- 77 Otro (especifique)
- 91 Ninguno/nadie
- 96 Votaría en blanco
- 97 Votaría nulo / viciado / anularía su voto
- 98 No iría a votar
- 99 NS/NP **[NO LEER]**

PROGRAMADOR: Permitir el marcado de un solo código (respuesta única). Permitir el ingreso de texto.

NOTA ACLARATORIA

Este es el cuestionario original que se utilizó en el trabajo de campo telefónico. En la base de datos la variable IVOTO_1 muestra estos códigos y otros que se crearon durante la codificación (como Carlos Espá). Otras menciones de políticos con frecuencias mínimas (0.69% o menos) se juntaron en un Otros 3.9%.

Se crearon códigos para aquellas respuestas que no mencionaban nombres de candidatos sino algunas características que desearían en un candidato (92) o que fuera de izquierda o de derecha (89).

La variable IVOTO_2 junta algunas respuestas en una sola categoría (código): votaría en blanco (96) con votaría nulo (97); Martín Vizcarra (28), Antauro Humala (7) y Arturo



Demetrio Antonio Ruiz Olorte
DNI: 41504897
N° COESPE: 918

IEP INSTITUTO DE ESTUDIOS PERUANOS

Fernández (8) se recodificaron como "Menciona a un político inhabilitado". Asimismo, se incluyó en el código "Otros" a Ricardo Belmont (37), César Acuña (14), Fernando Salas (57), Rafael Belaúnde (35), entre otros detallados en la variable IVOTO_1. Además, el código 99 NS/NP se juntó con los códigos 92 y 89, ya mencionados anteriormente, agrupándose todo como un "No precisa". Esta información se presenta en el gráfico publicado de Intención de voto.

A handwritten signature in black ink, appearing to read "Demetrio", is positioned above the printed name.

Demetrio Antonio Ruiz Olorte
DNI: 41504897
N° COESPE: 918

IEP INSTITUTO DE ESTUDIOS PERUANOS

Anexo 6. Formato de supervisión de audios

Modelo de Informe de verificación de audios
Instituto de Estudios Peruanos (IEP)

Proyecto: _____

Metodología: _____

NOMBRE DEL ENCUESTADOR: _____

NÚMERO DE IDENTIFICACIÓN DE LA ENCUESTA: _____

TIEMPO DE DURACIÓN DE LA ENCUESTA: _____

Datos de control:

Código del audio (encuesta auditada)	Sexo del encuestado	Edad del encuestado	Nombre del auditor	Fecha de aplicación de la encuesta	Fecha de auditoría

Registro de incidencias por pregunta:

(En el caso de que no se registre ninguna incidencia en la pregunta, se puede poner una raya en la celda "-"):

Código de la pregunta	Comentarios/incidencias registradas en cada pregunta
SALUDO INICIAL	
IVOTO (pregunta de intención de voto – respuesta espontánea)	

Comentarios generales aplicación (calidad del audio, tiempo de aplicación, química con el entrevistado, si sintió que en algún momento dejó de prestar atención, escucha activa del entrevistador, si está atento, si repregunta, etc.):



Demetrio Antonio Ruiz Olorte

DNI: 41504897

N° COESPE: 918

IEP INSTITUTO DE ESTUDIOS PERUANOS

PROTOCOLO DE CALIDAD PARA LA AUDITORÍA

La auditoría se realiza a todos los encuestadores que participan del proyecto. Los audios son seleccionados de manera aleatoria. Se audita un porcentaje de la producción de cada encuestador. Este puede variar dependiendo de si se trata de un encuestador antiguo o nuevo.

- ✓ **Anulaciones:** El entrevistador debe respetar los protocolos y reglas de una encuesta. En el caso que se detecte que en un entrevistador tiene el 10% de su producción con el estatus de encuestas inválidas, y se audita el 100% de las encuestas realizadas por ese entrevistador.
- ✓ **Monitoreo:** Se selecciona de manera aleatoria las encuestas a auditar. Además de ello, si se detecta encuestas con un tiempo de aplicación alejado del promedio, es decir, muy por encima o muy por debajo del tiempo promedio de aplicación, se verifica el audio para saber si se hizo toda la encuesta completamente o si hubo alguna razón que hiciera que demorara mucho más.
- ✓ **Calibración:** Cuando se detectan errores u observaciones se convoca al entrevistador para darle una retroalimentación correspondiente, especialmente al inicio del trabajo de campo. Ante errores críticos, se tiene la potestad de retirar al personal en cualquier momento del levantamiento de la información.

La escucha de audios se complementa con la revisión de la data registrada por el encuestador, a fin de verificar que coincida la información proporcionada por el encuestado con la que se ingresó y así tener la seguridad de que el levantamiento de la información es el adecuado.



Demetrio Antonio Ruiz Olorte

DNI: 41504897

N° COESPE: 918

IEP INSTITUTO DE ESTUDIOS PERUANOS

Anexo 7. Reporte de supervisión (noviembre 2025)

Reporte de supervisión

Encuestadores	Producción Inicial	Producción final/ Encuestas válidas	Encuestas auditadas	Encuestas anuladas*	% Cobertura
ENCUESTADOR 1	1	1	1		100%
ENCUESTADOR 2	35	35	13		37%
ENCUESTADOR 3	33	33	13		39%
ENCUESTADOR 4	29	29	10		34%
ENCUESTADOR 5	26	26	9		35%
ENCUESTADOR 6	7	7	4		57%
ENCUESTADOR 7	9	9	4		44%
ENCUESTADOR 8	27	27	10		37%
ENCUESTADOR 9	22	22	7		32%
ENCUESTADOR 10	12	11	7	1	64%
ENCUESTADOR 11	34	34	12		35%
ENCUESTADOR 12	8	7	5	1	71%
ENCUESTADOR 13	17	17	9		53%
ENCUESTADOR 14	19	19	7		37%
ENCUESTADOR 15	2	1	1	1	100%
ENCUESTADOR 16	32	31	15	1	48%
ENCUESTADOR 17	15	14	9	1	64%
ENCUESTADOR 18	2	1	1	1	100%
ENCUESTADOR 19	18	18	6		33%
ENCUESTADOR 20	25	25	8		32%
ENCUESTADOR 21	17	17	11		65%
ENCUESTADOR 22	20	20	11		55%
ENCUESTADOR 23	29	28	10	1	36%
ENCUESTADOR 24	18	17	9	1	53%
ENCUESTADOR 25	3	2	2	1	100%
ENCUESTADOR 26	65	65	22		34%
ENCUESTADOR 27	6	5	4	1	80%
ENCUESTADOR 28	1	1	1		100%
ENCUESTADOR 29	1	1	1		100%
ENCUESTADOR 30	11	11	3		27%
ENCUESTADOR 31	30	30	10		33%
ENCUESTADOR 32	2	1	1	1	100%
ENCUESTADOR 33	13	13	5		38%
ENCUESTADOR 34	47	47	16		34%
ENCUESTADOR 35	22	22	8		36%
ENCUESTADOR 36	7	7	5		71%
ENCUESTADOR 37	28	28	9		32%
ENCUESTADOR 38	36	36	12		33%



Demetrio Antonio Ruiz Olorte
 DNI: 41504897
 N° COESPE: 918

Reporte de supervisión

Encuestadores	Producción Inicial	Producción final/ Encuestas válidas	Encuestas auditadas	Encuestas anuladas*	% Cobertura
ENCUESTADOR 39	34	34	11		32%
ENCUESTADOR 40	65	65	22		34%
ENCUESTADOR 41	46	46	16		35%
ENCUESTADOR 42	4	4	4		100%
ENCUESTADOR 43	3	2	2	1	100%
ENCUESTADOR 44	18	18	6		33%
ENCUESTADOR 45	1	1	1		100%
ENCUESTADOR 46	19	19	6		32%
ENCUESTADOR 47	33	33	11		33%
ENCUESTADOR 48	43	43	14		33%
ENCUESTADOR 49	3	2	2	1	100%
ENCUESTADOR 50	36	36	11		31%
ENCUESTADOR 51	5	4	4	1	100%
ENCUESTADOR 52	23	23	8		35%
ENCUESTADOR 53	48	48	16		33%
ENCUESTADOR 54	17	17	8		47%
ENCUESTADOR 55	9	8	7	1	88%
ENCUESTADOR 56	27	27	10		37%
ENCUESTADOR 57	27	27	10		37%
ENCUESTADOR 58	32	32	12		38%
Totales	1222	1207	472	15	39%

*Las encuestas anuladas son por temas de calidad (mala aplicación del encuestador)



Demetrio Antonio Ruiz Olorte
 DNI: 41504897
 N° COESPE: 918

Anexo 9.1 Diccionario de datos - Códigos

CODIGOS Y DICCIONARIO DE DATOS PARA PROCESAR LA BASE DE DATOS

Variable	Posición	Etiqueta	Tipo de variable	CÓDIGO
SbjNum	1	Encuesta	Numérico	
NSE	2	Nivel Socioeconómico	Numérico	{1, NSE A}...
edadx	3	D01R. ¿Qué edad tiene usted?	Numérico	{0, Menos de 18 años}...
DNI	4	D01B. ¿Usted tiene DNI?	Numérico	{1, Sí}...
D02	5	D02. Sexo del encuestado	Numérico	{1, Hombre}...
D03	6	D03. ¿En qué departamento del Perú vive usted?	Numérico	{1, Amazonas}...
D04	7	D04. ¿En qué provincia vive usted?	Numérico	{101, Chachapoyas}...
D05	8	D05. ¿En qué distrito vive usted?	Numérico	{10101, Chachapoyas}...
D06	9	D06. Macrozona	Numérico	{1, Lima Metropolitana}...
AMBITO	10	D08A. Ámbito	Numérico	{1, Lima Metropolitana}...
IVOTO_1	11	IVOTO_1 Si las elecciones para presidente del Perú fuesen mañana, ¿por quién votaría?	Numérico	{4, Alfonso López Chau}...
IVOTO_2	12	IVOTO_2. Si las elecciones para presidente del Perú fuesen mañana, ¿por quién votaría? (agrupado)	Numérico	{4, Alfonso López Chau}...
PONDERA	13	Ponderador	Numérico	Ninguno



Demetrio Antonio Ruiz Olorte
DNI: 41504897
N° COESPE: 918

Anexo 9.2

Diccionario de datos - Etiquetas y variables

Valores de variable

	Valor	Etiqueta
NSE	1	NSE A
	2	NSE B
	3	NSE C
	4	NSE D
	5	NSE E
edadx	0	Menos de 18 años
	1	De 18 a 29 años
	2	De 30 a 49 años
	3	De 50 a más años
	99	NS/NP
DNI	1	Sí
	2	No
	99	NS/NP
D02	1	Hombre
	2	Mujer
	3	Otro
D03	1	Amazonas
	2	Áncash
	3	Apurímac
	4	Arequipa
	5	Ayacucho
	6	Cajamarca
	7	Callao
	8	Cusco
	9	Huancavelica
	10	Huánuco
	11	Ica
	12	Junín
	13	La Libertad
	14	Lambayeque
	15	Lima
	16	Loreto
	17	Madre de Dios
	18	Moquegua
	19	Pasco
	20	Piura
	21	Puno
	22	San Martín
	23	Tacna
	24	Tumbes
	25	Ucayali
D04	101	Chachapoyas
	102	Bagua
	103	Bongará
	104	Condorcanqui
	105	Luya
	106	Rodríguez de Mendoza
	107	Utcubamba
	201	Huaraz

Valor	Etiqueta
202	Aija
203	Antonio Raymondi
204	Asunción
205	Bolognesi
206	Carhuaz
207	Carlos Fermín Fitzcarrald
208	Casma
209	Corongo
210	Huari
211	Huarmey
212	Huaylas
213	Mariscal Luzuriaga
214	Ocros
215	Pallasca
216	Pomabamba
217	Recuay
218	Santa
219	Sihuas
220	Yungay
301	Abancay
302	Andahuaylas
303	Antabamba
304	Aymaraes
305	Cotabambas
306	Chincheros
307	Grau
401	Arequipa
402	Camaná
403	Caravelí
404	Castilla
405	Caylloma
406	Condesuyos
407	Islay
408	La Unión
501	Huamanga
502	Cangallo
503	Huanca Sancos
504	Huanta
505	La Mar
506	Lucanas
507	Parinacochas
508	Páucar del Sara Sara
509	Sucre
510	Víctor Fajardo
511	Vilcas Huamán
601	Cajamarca
602	Cajabamba
603	Celendín
604	Chota
605	Contumazá
606	Cutervo
607	Hualgayoc
608	Jaén

Valor	Etiqueta
609	San Ignacio
610	San Marcos
611	San Miguel
612	San Pablo
613	Santa Cruz
701	Prov. Const. del Callao
801	Cusco
802	Acomayo
803	Anta
804	Calca
805	Canas
806	Canchis
807	Chumbivilcas
808	Espinar
809	La Convención
810	Paruro
811	Paucartambo
812	Quispicanchi
813	Urubamba
901	Huancavelica
902	Acobamba
903	Angaraes
904	Castrovirreyna
905	Churcampa
906	Huaytará
907	Tayacaja
1001	Huánuco
1002	Ambo
1003	Dos de Mayo
1004	Huacaybamba
1005	Huamalíes
1006	Leoncio Prado
1007	Marañón
1008	Pachitea
1009	Puerto Inca
1010	Lauricocha
1011	Yarowilca
1101	Ica
1102	Chincha
1103	Nazca
1104	Palpa
1105	Pisco
1201	Huancayo
1202	Concepción
1203	Chanchamayo
1204	Jauja
1205	Junín
1206	Satipo
1207	Tarma
1208	Yauli
1209	Chupaca
1301	Trujillo
1302	Ascope

Valor	Etiqueta
1303	Bolívar
1304	Chepén
1305	Julcán
1306	Otuzco
1307	Pacasmayo
1308	Pataz
1309	Sánchez Carrión
1310	Santiago de Chuco
1311	Gran Chimú
1312	Virú
1401	Chiclayo
1402	Ferreñafe
1403	Lambayeque
1501	Lima
1502	Barranca
1503	Cajatambo
1504	Canta
1505	Cañete
1506	Huaral
1507	Huachirí
1508	Huaura
1509	Oyón
1510	Yauyos
1601	Maynas
1602	Alto Amazonas
1603	Loreto
1604	Mariscal Ramón Castilla
1605	Requena
1606	Ucayali
1607	Datem del Marañón
1608	Putumayo
1701	Tambopata
1702	Manu
1703	Tahuamanu
1801	Mariscal Nieto
1802	General Sánchez Cerro
1803	Ilo
1901	Pasco
1902	Daniel Alcides Carrión
1903	Oxapampa
2001	Piura
2002	Ayabaca
2003	Huancabamba
2004	Morropón
2005	Paita
2006	Sullana
2007	Talara
2008	Sechura
2101	Puno
2102	Azángaro
2103	Carabaya
2104	Chucuito
2105	El Collao

Valor	Etiqueta
	2106 Huancané
	2107 Lampa
	2108 Melgar
	2109 Moho
	2110 San Antonio de Putina
	2111 San Román
	2112 Sandia
	2113 Yunguyo
	2201 Moyobamba
	2202 Bellavista
	2203 El Dorado
	2204 Huallaga
	2205 Lamas
	2206 Mariscal Cáceres
	2207 Picota
	2208 Rioja
	2209 San Martín
	2210 Tocache
	2301 Tacna
	2302 Candarave
	2303 Jorge Basadre
	2304 Tarata
	2401 Tumbes
	2402 Contralmirante Villar
	2403 Zarumilla
	2501 Coronel Portillo
	2502 Atalaya
	2503 Padre Abad
	2504 Purús
D05	10101 Chachapoyas
	10102 Asunción
	10103 Balsas
	10104 Cheto
	10105 Chilibuín
	10106 Chuquibamba
	10107 Granada
	10108 Huancas
	10109 La Jalca
	10110 Leimebamba
	10111 Levanto
	10112 Magdalena
	10113 Mariscal Castilla
	10114 Molinopampa
	10115 Montevideo
	10116 Olleros
	10117 Quinjalca
	10118 San Francisco De Dagwas
	10119 San Isidro De Maino
	10120 Soloco
	10121 Sonche
	10201 Bagua
	10202 Aramango
	10203 Copallín

Valor	Etiqueta
10204	El Parco
10205	Imaza
10206	La Peca
10301	Jumbilla
10302	Chisquilla
10303	Churuja
10304	Corosha
10305	Cuispes
10306	Florida
10307	Jazán
10308	Recta
10309	San Carlos
10310	Shipasbamba
10311	Valera
10312	Yambrasbamba
10401	Nieva
10402	El Cenepa
10403	Río Santiago
10501	Lámud
10502	Camporredondo
10503	Cocabamba
10504	Colcamar
10505	Conila
10506	Inguilpata
10507	Longuita
10508	Lonya Chico
10509	Luya
10510	Luya Viejo
10511	María
10512	Ocalli
10513	Ocumal
10514	Pisuquia
10515	Providencia
10516	San Cristóbal
10517	San Francisco del Yeso
10518	San Jerónimo
10519	San Juan de Lopecancha
10520	Santa Catalina
10521	Santo Tomás
10522	Tingo
10523	Trita
10601	San Nicolás
10602	Chirimoto
10603	Cochamal
10604	Huambo
10605	Limabamba
10606	Longar
10607	Mariscal Benavides
10608	Milpuc
10609	Omia
10610	Santa Rosa
10611	Tоторa
10612	Vista Alegre

Valor	Etiqueta
10701	Bagua Grande
10702	Cajaruro
10703	Cumba
10704	El Milagro
10705	Jamalca
10706	Lonya Grande
10707	Yamón
20101	Huaraz
20102	Cochabamba
20103	Colcabamba
20104	Huanchay
20105	Independencia
20106	Jangas
20107	La Libertad
20108	Olleros
20109	Pampas Grande
20110	Pariacoto
20111	Pira
20112	Tarica
20201	Aija
20202	Coris
20203	Huacclán
20204	La Merced
20205	Succha
20301	Llamellín
20302	Aczo
20303	Chaccho
20304	Chingas
20305	Mirgas
20306	San Juan de Rontoy
20401	Chacas
20402	Acochaca
20501	Chiquián
20502	Abelardo Pardo Lezameta
20503	Antonio Raymondi
20504	Aquia
20505	Cajacay
20506	Canis
20507	Colquioc
20508	Huallanca
20509	Huasta
20510	Huayllacayán
20511	La Primavera
20512	Mangas
20513	Pacllón
20514	San Miguel De Corpanqui
20515	Ticllós
20601	Carhuaz
20602	Acopampa
20603	Amashca
20604	Anta
20605	Ataquero
20606	Marcará

Valor	Etiqueta
20607	Pariahuanca
20608	San Miguel de Aco
20609	Shilla
20610	Tinco
20611	Yungar
20701	San Luis
20702	San Nicolás
20703	Yauya
20801	Casma
20802	Buena Vista Alta
20803	Comandante Noél
20804	Yaután
20901	Corongo
20902	Aco
20903	Bambas
20904	Cusca
20905	La Pampa
20906	Yánac
20907	Yupán
21001	Huari
21002	Anra
21003	Cajay
21004	Chavín de Huantar
21005	Huacachi
21006	Huacchis
21007	Huachis
21008	Huántar
21009	Masín
21010	Paucas
21011	Ponto
21012	Rahuapampa
21013	Rapayan
21014	San Marcos
21015	San Pedro De Chana
21016	Uco
21101	Huarmey
21102	Cochapeti
21103	Culebras
21104	Huayán
21105	Malvas
21201	Caraz
21202	Huallanca
21203	Huata
21204	Huaylas
21205	Mato
21206	Pamparomás
21207	Pueblo Libre
21208	Santa Cruz
21209	Santo Toribio
21210	Yuracmarca
21301	Piscobamba
21302	Casca
21303	Eleazar Guzmán Barrón

Valor	Etiqueta
21304	Fidel Olivas Escudero
21305	Llama
21306	Llumpa
21307	Lucma
21308	Musga
21401	Ocros
21402	Acas
21403	Cajamarquilla
21404	Carhuapampa
21405	Cochas
21406	Congas
21407	Llipa
21408	San Cristóbal De Raján
21409	San Pedro
21410	Santiago De Chilcas
21501	Cabana
21502	Bolognesi
21503	Conchucos
21504	Huacaschuque
21505	Huandoval
21506	Lacabamba
21507	Llapo
21508	Pallasca
21509	Pampas
21510	Santa Rosa
21511	Tauca
21601	Pomabamba
21602	Huayllán
21603	Parobamba
21604	Quinuabamba
21701	Recuay
21702	Cátac
21703	Cotaparaco
21704	Huayllapampa
21705	Llacllin
21706	Marca
21707	Pampas Chico
21708	Pararín
21709	Tapacocha
21710	Ticapampa
21801	Chimbote
21802	Cáceres del Perú
21803	Coishco
21804	Macate
21805	Moro
21806	Nepeña
21807	Samanco
21808	Santa
21809	Nuevo Chimbote
21901	Sihuas
21902	Acobamba
21903	Alfonso Ugarte
21904	Cashapampa

Valor	Etiqueta
21905	Chingalpo
21906	Huayllabamba
21907	Quiches
21908	Ragash
21909	San Juan
21910	Sicsibamba
22001	Yungay
22002	Cascapara
22003	Mancos
22004	Matacoto
22005	Quillo
22006	Ranrahirca
22007	Shupluy
22008	Yanama
30101	Abancay
30102	Chacoche
30103	Circa
30104	Curahuasi
30105	Huanipaca
30106	Lambrama
30107	Pichirhua
30108	San Pedro de Cachora
30109	Tamburco
30201	Andahuaylas
30202	Andarapa
30203	Chiara
30204	Huancarama
30205	Huancaray
30206	Huayana
30207	Kishuara
30208	Pacobamba
30209	Pacucha
30210	Pampachiri
30211	Pomacocha
30212	San Antonio de Cachi
30213	San Jerónimo
30214	San Miguel de Chaccrampa
30215	Santa María de Chicmo
30216	Talavera
30217	Tumay Huaraca
30218	Turpo
30219	Kaquiabamba
30220	José María Arguedas
30301	Antabamba
30302	El Oro
30303	Huaquirca
30304	Juan Espinoza Medrano
30305	Oropesa
30306	Pachaconas
30307	Sabaino
30401	Chalhuanca
30402	Capaya
30403	Caraybamba

Valor	Etiqueta
30404	Chapimarca
30405	Colcabamba
30406	Cotaruse
30407	Ihuayllo
30408	Justo Apu Sahuaraaura
30409	Lucre
30410	Pocohuanca
30411	San Juan De Chacña
30412	Sañayca
30413	Soraya
30414	Tapairihua
30415	Tintay
30416	Toraya
30417	Yanaca
30501	Tambobamba
30502	Cotabambas
30503	Coyllurqui
30504	Haquira
30505	Mara
30506	Challhuahuacho
30601	Chincheros
30602	Anco-Huallo (Uripa)
30603	Cocharcas
30604	Huaccana
30605	Ocobamba
30606	Ongoy
30607	Uranmarca
30608	Ranracancha
30609	Rocchacc
30610	El Porvenir
30611	Los Chankas
30612	Ahuayro
30701	Chuquibambilla
30702	Curpahuasi
30703	Gamarra
30704	Huayllati
30705	Mamara
30706	Micaela Bastidas
30707	Pataypampa
30708	Progreso
30709	San Antonio
30710	Santa Rosa
30711	Turpay
30712	Vilcabamba
30713	Virundo
30714	Curasco
40101	Arequipa
40102	Alto Selva Alegre
40103	Cayma
40104	Cerro Colorado
40105	Characato
40106	Chiguata
40107	Jacobo Hunter

Valor	Etiqueta
40108	La Joya
40109	Mariano Melgar
40110	Miraflores
40111	Mollebaya
40112	Paucarpata
40113	Pocsi
40114	Polobaya
40115	Quequeña
40116	Sabandia
40117	Sachaca
40118	San Juan de Sigwas
40119	San Juan de Tarucani
40120	Santa Isabel de Sigwas
40121	Santa Rita de Sigwas
40122	Socabaya
40123	Tiabaya
40124	Uchumayo
40125	Vitor
40126	Yanahuara
40127	Yarabamba
40128	Yura
40129	José Luis Bustamante Y Rivero
40201	Camaná
40202	José María Quimper
40203	Mariano Nicolás Valcárcel
40204	Mariscal Cáceres
40205	Nicolás de Piérola
40206	Ocoña
40207	Quilca
40208	Samuel Pastor
40301	Caravelí
40302	Acari
40303	Atico
40304	Atiquipa
40305	Bella Unión
40306	Cahuacho
40307	Chala
40308	Chaparra
40309	Huanuhuanu
40310	Jaqui
40311	Lomas
40312	Quicacha
40313	Yauca
40401	Aplao
40402	Andagua
40403	Ayo
40404	Chachas
40405	Chilcaymarca
40406	Choco
40407	Huancarqui
40408	Machaguay
40409	Orcopampa
40410	Pampacolca

Valor	Etiqueta
40411	Tipán
40412	Uñón
40413	Uraca
40414	Viraco
40501	Chivay
40502	Achoma
40503	Cabanaconde
40504	Callalli
40505	Caylloma
40506	Coporaque
40507	Huambo
40508	Huanca
40509	Ichupampa
40510	Lari
40511	Lluta
40512	Maca
40513	Madrigal
40514	San Antonio de Chuca
40515	Sibayo
40516	Tapay
40517	Tisco
40518	Tuti
40519	Yanque
40520	Majes
40601	Chuquibamba
40602	Andaray
40603	Cayarani
40604	Chichas
40605	Iray
40606	Río Grande
40607	Salamanca
40608	Yanaquihua
40701	Mollendo
40702	Cocachacra
40703	Dean Valdivia
40704	Islay
40705	Mejía
40706	Punta de Bombón
40801	Cotahuasi
40802	Alca
40803	Charcana
40804	Huaynacotas
40805	Pampamarca
40806	Puyca
40807	Quechualla
40808	Sayla
40809	Tauria
40810	Tomepampa
40811	Toro
50101	Ayacucho
50102	Acocro
50103	Acos Vinchos
50104	Carmen Alto

Valor	Etiqueta
50105	Chiara
50106	Ocros
50107	Pacaycasa
50108	Quinua
50109	San José de Ticllas
50110	San Juan Bautista
50111	Santiago de Pischa
50112	Socos
50113	Tambillo
50114	Vinchos
50115	Jesús Nazareno
50116	Andres Avelino Cáceres Dorregaray
50201	Cangallo
50202	Chuschi
50203	Los Morochucos
50204	María Parado de Bellido
50205	Paras
50206	Totos
50301	Sancos
50302	Carapo
50303	Sacsamarca
50304	Santiago de Lucanamarca
50401	Huanta
50402	Ayahuanco
50403	Huamanguilla
50404	Iguain
50405	Luricocha
50406	Santillana
50407	Sivia
50408	Llochegua
50409	Canayre
50410	Uchuraccay
50411	Pucacolpa
50412	Chaca
50413	Putis
50501	San Miguel
50502	Anco
50503	Ayna
50504	Chilcas
50505	Chungui
50506	Luis Carranza
50507	Santa Rosa
50508	Tambo
50509	Samugari
50510	Anchihuay
50511	Oronccoy
50512	Unión Progreso
50513	Río Magdalena
50514	Ninabamba
50515	Patibamba
50601	Puquio
50602	Aucara
50603	Cabana

Valor	Etiqueta
50604	Carmen Salcedo
50605	Chaviña
50606	Chipao
50607	Huac-Huas
50608	Laramate
50609	Leoncio Prado
50610	Llauta
50611	Lucanas
50612	Ocaña
50613	Otoca
50614	Saisa
50615	San Cristóbal
50616	San Juan
50617	San Pedro
50618	San Pedro de Palco
50619	Sancos
50620	Santa Ana de Huaycahuacho
50621	Santa Lucía
50701	Coracora
50702	Chumpi
50703	Coronel Castañeda
50704	Pacapausa
50705	Pullo
50706	Puyusca
50707	San Francisco de Ravacayco
50708	Upahuacho
50801	Pausa
50802	Colta
50803	Corculla
50804	Lampa
50805	Marcabamba
50806	Oyolo
50807	Pararca
50808	San Javier de Alpabamba
50809	San José de Ushua
50810	Sara Sara
50901	Querobamba
50902	Belén
50903	Chalcos
50904	Chilcayoc
50905	Huacaña
50906	Morcolla
50907	Paico
50908	San Pedro de Larcay
50909	San Salvador de Quije
50910	Santiago de Paucaray
50911	Soras
51001	Huancapi
51002	Alcamenca
51003	Apongo
51004	Asquipata
51005	Canaria
51006	Cayara

Valor	Etiqueta
51007	Colca
51008	Huamanquiquia
51009	Huancaraylla
51010	Hualla
51011	Sarhua
51012	Vilcanchos
51101	Vilcas Huamán
51102	Accomarca
51103	Carhuanca
51104	Concepción
51105	Huambalpa
51106	Independencia
51107	Saurama
51108	Vischongo
60101	Cajamarca
60102	Asunción
60103	Chetilla
60104	Cospán
60105	Encañada
60106	Jesús
60107	Llacanora
60108	Los Baños del Inca
60109	Magdalena
60110	Matara
60111	Namora
60112	San Juan
60201	Cajabamba
60202	Cachachi
60203	Condebamba
60204	Sitacocha
60301	Celendín
60302	Chumuch
60303	Cortegana
60304	Huasmín
60305	Jorge Chávez
60306	José Gálvez
60307	Miguel Iglesias
60308	Oxamarca
60309	Sorochuco
60310	Sucre
60311	Utco
60312	La Libertad de Pallán
60401	Chota
60402	Anguía
60403	Chadin
60404	Chiguirip
60405	Chimbán
60406	Choropampa
60407	Cochabamba
60408	Conchán
60409	Huambos
60410	Lajas
60411	Llama

Valor	Etiqueta
60412	Miracosta
60413	Paccha
60414	Pion
60415	Querocoto
60416	San Juan de Licupis
60417	Tacabamba
60418	Tocmoche
60419	Chalamarca
60501	Contumazá
60502	Chilete
60503	Cupisnique
60504	Guzmango
60505	San Benito
60506	Santa Cruz de Toled
60507	Tantarica
60508	Yonán
60601	Cutervo
60602	Callayuc
60603	Choros
60604	Cujillo
60605	La Ramada
60606	Pimpingos
60607	Querocotillo
60608	San Andrés de Cutervo
60609	San Juan de Cutervo
60610	San Luis de Lucma
60611	Santa Cruz
60612	Santo Domingo de La Capilla
60613	Santo Tomás
60614	Socota
60615	Toribio Casanova
60701	Bambamarca
60702	Chugur
60703	Hualgayoc
60801	Jaén
60802	Bellavista
60803	Chontali
60804	Colasay
60805	Huabal
60806	Las Pirias
60807	Pomahuaca
60808	Pucará
60809	Sallique
60810	San Felipe
60811	San José del Alto
60812	Santa Rosa
60901	San Ignacio
60902	Chirinos
60903	Huarango
60904	La Coipa
60905	Namballe
60906	San José de Lourdes
60907	Tabaconas

Valor	Etiqueta
61001	Pedro Gálvez
61002	Chancay
61003	Eduardo Villanueva
61004	Gregorio Pita
61005	Ichocán
61006	José Manuel Quiroz
61007	José Sabogal
61101	San Miguel
61102	Bolívar
61103	Calquis
61104	Catilluc
61105	El Prado
61106	La Florida
61107	Llapa
61108	Nanchoc
61109	Niepos
61110	San Gregorio
61111	San Silvestre de Cochán
61112	Tongod
61113	Unión Agua Blanca
61201	San Pablo
61202	San Bernardino
61203	San Luis
61204	Tumbadén
61301	Santa Cruz
61302	Andabamba
61303	Catache
61304	Chancaybaños
61305	La Esperanza
61306	Ninabamba
61307	Pulán
61308	Saucepampa
61309	Sexi
61310	Utiyacu
61311	Yauyucán
70101	Callao
70102	Bellavista
70103	Carmen de La Legua Reynoso
70104	La Perla
70105	La Punta
70106	Ventanilla
70107	Mi Perú
80101	Cusco
80102	Ccorca
80103	Poroy
80104	San Jerónimo
80105	San Sebastián
80106	Santiago
80107	Saylla
80108	Wanchaq
80201	Acomayo
80202	Acopia
80203	Acos

Valor	Etiqueta
80204	Mosoc Llacta
80205	Pomacanchi
80206	Rondocán
80207	Sangarara
80301	Anta
80302	Ancahuasi
80303	Cachimayo
80304	Chinchaypujio
80305	Huarocondo
80306	Limatambo
80307	Mollepata
80308	Pucyura
80309	Zurite
80401	Calca
80402	Coya
80403	Lamay
80404	Lares
80405	Pisac
80406	San Salvador
80407	Taray
80408	Yanatile
80501	Yanaoca
80502	Checca
80503	Kunturkanki
80504	Langui
80505	Layo
80506	Pampamarca
80507	Quehue
80508	Túpac Amaru
80601	Sicuni
80602	Checacupe
80603	Combapata
80604	Marangani
80605	Pitumarca
80606	San Pablo
80607	San Pedro
80608	Tinta
80701	Santo Tomás
80702	Capacmarca
80703	Chamaca
80704	Colquemarca
80705	Livitaca
80706	Llusco
80707	Quiñota
80708	Velille
80801	Espinar
80802	Condoroma
80803	Coporaque
80804	Ocoruro
80805	Pallpata
80806	Pichigua
80807	Suyckutambo
80808	Alto Pichigua

Valor	Etiqueta
80901	Santa Ana
80902	Echarate
80903	Huayopata
80904	Maranura
80905	Ocobamba
80906	Quellouno
80907	Kimbiri
80908	Santa Teresa
80909	Vilcabamba
80910	Pichari
80911	Inkawasi
80912	Villa Virgen
80913	Villa Kintiarina
80914	Megantoni
80915	Kumpirushiato
80916	Cielo Punco
80917	Manitea
80918	Unión Asháninka
81001	Paruro
81002	Accha
81003	Ccapi
81004	Colcha
81005	Huanoquite
81006	Omachá
81007	Paccaritambo
81008	Pillpinto
81009	Yaurisque
81101	Paucartambo
81102	Caicay
81103	Challabamba
81104	Colquepata
81105	Huancarani
81106	Kosñipata
81201	Urcos
81202	Andahuaylillas
81203	Camanti
81204	Ccarhuayo
81205	Ccatca
81206	Cusipata
81207	Huaro
81208	Lucre
81209	Marcapata
81210	Ocongate
81211	Oropesa
81212	Quiquijana
81301	Urubamba
81302	Chinchero
81303	Huayllabamba
81304	Machupicchu
81305	Maras
81306	Ollantaytambo
81307	Yucay
90101	Huancavelica

Valor	Etiqueta
90102	Acobambilla
90103	Acoria
90104	Conayca
90105	Cuenca
90106	Huachocolpa
90107	Huayllahuara
90108	Izcuchaca
90109	Laria
90110	Manta
90111	Mariscal Cáceres
90112	Moya
90113	Nuevo Occoro
90114	Palca
90115	Pilchaca
90116	Vilca
90117	Yauli
90118	Ascensión
90119	Huando
90201	Acobamba
90202	Andabamba
90203	Anta
90204	Caja
90205	Marcas
90206	Paucara
90207	Pomacocha
90208	Rosario
90301	Lircay
90302	Anchonga
90303	Callanmarca
90304	Ccochaccasa
90305	Chincho
90306	Congalla
90307	Huanca-Huanca
90308	Huayllay Grande
90309	Julcamarca
90310	San Antonio de Antaparco
90311	Santo Tomás de Pata
90312	Secclla
90401	Castrovirreyna
90402	Arma
90403	Aurahua
90404	Capillas
90405	Chupamarca
90406	Cocas
90407	Huachos
90408	Huamatambo
90409	Mollepampa
90410	San Juan
90411	Santa Ana
90412	Tantara
90413	Ticrapo
90501	Churcampa
90502	Anco

Valor	Etiqueta
90503	Chinchihuasi
90504	El Carmen
90505	La Merced
90506	Locroja
90507	Paucarbamba
90508	San Miguel de Mayocc
90509	San Pedro de Coris
90510	Pachamarca
90511	Cosme
90601	Huaytará
90602	Ayavi
90603	Córdova
90604	Huayacundo Arma
90605	Laramarca
90606	Ocoyo
90607	Pilpichaca
90608	Querco
90609	Quito-Arma
90610	San Antonio de Cusicancha
90611	San Francisco de Sangayaico
90612	San Isidro
90613	Santiago de Chocorvos
90614	Santiago de Quirahuara
90615	Santo Domingo de Capillas
90616	Tambo
90701	Pampas
90702	Acostambo
90703	Acraquia
90704	Ahuaycha
90705	Colcabamba
90706	Daniel Hernández
90707	Huachocolpa
90709	Huaribamba
90710	Ñahuimpuquio
90711	Pazos
90713	Quishuar
90714	Salcabamba
90715	Salcahuasi
90716	San Marcos de Rocchac
90717	Surcubamba
90718	Tintay Puncu
90719	Quichuas
90720	Andaymarca
90721	Roble
90722	Pichos
90723	Santiago de Tucuma
90724	Lambras
90725	Cochabamba
100101	Huánuco
100102	Amarilis
100103	Chinchao
100104	Churubamba
100105	Margos

Valor	Etiqueta
100106	Quisqui
100107	San Francisco de Cayrán
100108	San Pedro de Chaulan
100109	Santa María del Valle
100110	Yarumayo
100111	Pillco Marca
100112	Yacus
100113	San Pablo de Pillao
100201	Ambo
100202	Cayna
100203	Colpas
100204	Conchamarca
100205	Huacar
100206	San Francisco
100207	San Rafael
100208	Tomay Kichwa
100301	La Unión
100307	Chuquis
100311	Marías
100313	Pachas
100316	Quivilla
100317	Ripan
100321	Shunqui
100322	Sillapata
100323	Yanas
100401	Huacaybamba
100402	Canchabamba
100403	Cochabamba
100404	Pinra
100501	Llata
100502	Arancay
100503	Chavín de Pariarca
100504	Jacas Grande
100505	Jircan
100506	Miraflores
100507	Monzón
100508	Punchao
100509	Puños
100510	Singa
100511	Tantamayo
100601	Rupa-Rupa
100602	Daniel Alomias Robles
100603	Hermilio Valdizán
100604	José Crespo Y Castillo
100605	Luyando
100606	Mariano Damaso Beraún
100607	Pucayacu
100608	Castillo Grande
100609	Pueblo Nuevo
100610	Santo Domingo De Anda
100701	Huacrachuco
100702	Cholón
100703	San Buenaventura

Valor	Etiqueta
100704	La Morada
100705	Santa Rosa de Alto Yanajanca
100801	Panao
100802	Chaglla
100803	Molino
100804	Umari
100901	Puerto Inca
100902	Codo del Pozuzo
100903	Honorio
100904	Tournavista
100905	Yuyapichis
101001	Jesús
101002	Baños
101003	Jivia
101004	Queropalca
101005	Rondos
101006	San Francisco de Asís
101007	San Miguel de Cauri
101101	Chavinillo
101102	Cahuac
101103	Chacabamba
101104	Aparicio Pomares
101105	Jacas Chico
101106	Obas
101107	Pampamarca
101108	Choras
110101	Ica
110102	La Tinguiña
110103	Los Aquijes
110104	Ocucaje
110105	Pachacútec
110106	Parcona
110107	Pueblo Nuevo
110108	Salas
110109	San José de los Molinos
110110	San Juan Bautista
110111	Santiago
110112	Subtanjalla
110113	Tate
110114	Yauca Del Rosario
110201	Chincha Alta
110202	Alto Laran
110203	Chavin
110204	Chincha Baja
110205	El Carmen
110206	Grocio Prado
110207	Pueblo Nuevo
110208	San Juan de Yánac
110209	San Pedro de Huacarpana
110210	Sunampe
110211	Tambo de Mora
110301	Nazca
110302	Changuillo

Valor	Etiqueta
110303	El Ingenio
110304	Marcona
110305	Vista Alegre
110401	Palpa
110402	Llipata
110403	Río Grande
110404	Santa Cruz
110405	Tibillo
110501	Pisco
110502	Huancano
110503	Humay
110504	Independencia
110505	Paracas
110506	San Andrés
110507	San Clemente
110508	Túpac Amaru Inca
120101	Huancayo
120104	Carhuacallanga
120105	Chacapampa
120106	Chicche
120107	Chilca
120108	Chongos Alto
120111	Chupuro
120112	Colca
120113	Cullhuas
120114	El Tambo
120116	Huacrapuquio
120117	Hualhuas
120119	Huancán
120120	Huasicancha
120121	Huayucachi
120122	Ingenio
120124	Pariahuanca
120125	Pilcomayo
120126	Pucará
120127	Quichuay
120128	Quilcas
120129	San Agustín
120130	San Jerónimo de Tunán
120132	Saño
120133	Sapallanga
120134	Sicaya
120135	Santo Domingo de Acobamba
120136	Viques
120201	Concepción
120202	Aco
120203	Andamarca
120204	Chambará
120205	Cochas
120206	Comas
120207	Heroínas Toledo
120208	Manzanares
120209	Mariscal Castilla

Valor	Etiqueta
120210	Matahuasi
120211	Mito
120212	Nueve de Julio
120213	Orcotuna
120214	San José de Quero
120215	Santa Rosa de Ocopa
120301	Chanchamayo
120302	Perené
120303	Pichanaqui
120304	San Luis de Shuaro
120305	San Ramón
120306	Vitoc
120401	Jauja
120402	Acolla
120403	Apata
120404	Ataura
120405	Canchayllo
120406	Curicaca
120407	El Mantaro
120408	Huamali
120409	Huaripampa
120410	Huertas
120411	Janjaillo
120412	Julcán
120413	Leonor Ordóñez
120414	Llucilapampa
120415	Marco
120416	Masma
120417	Masma Chicche
120418	Molinos
120419	Monobamba
120420	Muqui
120421	Muquiyauyo
120422	Paca
120423	Paccha
120424	Pancán
120425	Parco
120426	Pomacancha
120427	Ricrán
120428	San Lorenzo
120429	San Pedro De Chunán
120430	Sausa
120431	Sincos
120432	Tunan Marca
120433	Yauli
120434	Yauyos
120501	Junín
120502	Carhuamay
120503	Ondores
120504	Ulcumayo
120601	Satipo
120602	Coviriali
120603	Llaylla

Valor Etiqueta
120604 Mazamari
120605 Pampa Hermosa
120606 Pangoa
120607 Río Negro
120608 Río Tambo
120609 Vizcatán Del Ene
120701 Tarma
120702 Acobamba
120703 Huaricolca
120704 Huasahuasi
120705 La Unión
120706 Palca
120707 Palcamayo
120708 San Pedro de Cajas
120709 Tapo
120801 La Oroya
120802 Chacapalpa
120803 Huay-Huay
120804 Marcapomacocha
120805 Morococha
120806 Paccha
120807 Santa Bárbara de Carhuacayán
120808 Santa Rosa De Sacco
120809 Suitucancha
120810 Yauli
120901 Chupaca
120902 Ahuac
120903 Chongos Bajo
120904 Huáchac
120905 Huamancaca Chico
120906 San Juan de Yscos
120907 San Juan de Jarpa
120908 Tres de Diciembre
120909 Yanacancha
130101 Trujillo
130102 El Porvenir
130103 Florencia de Mora
130104 Huanchaco
130105 La Esperanza
130106 Laredo
130107 Moche
130108 Poroto
130109 Salaverry
130110 Simbal
130111 Victor Larco Herrera
130201 Ascope
130202 Chicama
130203 Chocope
130204 Magdalena de Cao
130205 Paján
130206 Rázuri
130207 Santiago de Cao
130208 Casa Grande

Valor	Etiqueta
130301	Bolívar
130302	Bambamarca
130303	Condormarca
130304	Longotea
130305	Uchumarca
130306	Ucuncha
130401	Chepén
130402	Pacanga
130403	Pueblo Nuevo
130501	Julcán
130502	Calamarca
130503	Carabamba
130504	Huaso
130601	Otuzco
130602	Agallpampa
130604	Charat
130605	Huaranchal
130606	La Cuesta
130608	Mache
130610	Paranday
130611	Salpo
130613	Sinsicap
130614	Usquil
130701	San Pedro de Lloc
130702	Guadalupe
130703	Jequetepeque
130704	Pacasmayo
130705	San José
130801	Tayabamba
130802	Buldibuyo
130803	Chillia
130804	Huancaspata
130805	Huaylillas
130806	Huayo
130807	Ongon
130808	Parcoy
130809	Pataz
130810	Pias
130811	Santiago de Challas
130812	Taurija
130813	Urpay
130901	Huamachuco
130902	Chugay
130903	Cochorco
130904	Curgos
130905	Marcabal
130906	Sanagoran
130907	Sarín
130908	Sartimbamba
131001	Santiago de Chuco
131002	Angasmarca
131003	Cachicadan
131004	Mollebamba

Valor	Etiqueta
131005	Mollepata
131006	Quiruvilca
131007	Santa Cruz de Chuca
131008	Sitabamba
131101	Cascas
131102	Lucma
131103	Marmot
131104	Sayapullo
131201	Virú
131202	Chao
131203	Guadalupito
140101	Chiclayo
140102	Chongoyape
140103	Etén
140104	Etén Puerto
140105	José Leonardo Ortiz
140106	La Victoria
140107	Lagunas
140108	Monsefú
140109	Nueva Arica
140110	Oyotun
140111	Picsi
140112	Pimentel
140113	Reque
140114	Santa Rosa
140115	Saña
140116	Cayalti
140117	Patapo
140118	Pomalca
140119	Pucala
140120	Tumán
140201	Ferreñafe
140202	Cañaris
140203	Incahuasi
140204	Manuel Antonio Mesones Muro
140205	Pitipo
140206	Pueblo Nuevo
140301	Lambayeque
140302	Chochope
140303	Illimo
140304	Jayanca
140305	Mochumi
140306	Mórrope
140307	Motupe
140308	Olmos
140309	Pacora
140310	Salas
140311	San José
140312	Tucume
150101	Lima
150102	Ancón
150103	Ate
150104	Barranco

Valor	Etiqueta
150105	Brefia
150106	Carabaylo
150107	Chaclacayo
150108	Chorrillos
150109	Cieneguilla
150110	Comas
150111	El Agustino
150112	Independencia
150113	Jesús María
150114	La Molina
150115	La Victoria
150116	Lince
150117	Los Olivos
150118	Lurigancho (Chosica)
150119	Lurín
150120	Magdalena del Mar
150121	Pueblo Libre
150122	Miraflores
150123	Pachacámac
150124	Pucusana
150125	Puente Piedra
150126	Punta Hermosa
150127	Punta Negra
150128	Rímac
150129	San Bartolo
150130	San Borja
150131	San Isidro
150132	San Juan de Lurigancho
150133	San Juan de Miraflores
150134	San Luis
150135	San Martín De Porres
150136	San Miguel
150137	Santa Anita
150138	Santa María del Mar
150139	Santa Rosa
150140	Santiago De Surco
150141	Surquillo
150142	Villa El Salvador
150143	Villa María del Triunfo
150201	Barranca
150202	Paramonga
150203	Pativilca
150204	Supe
150205	Supe Puerto
150301	Cajatambo
150302	Copa
150303	Gorgor
150304	Huancapón
150305	Manas
150401	Canta
150402	Arahuay
150403	Huamantanga
150404	Huaros

Valor	Etiqueta
150405	Lachaqui
150406	San Buenaventura
150407	Santa Rosa de Quives
150501	San Vicente de Cañete
150502	Asia
150503	Calango
150504	Cerro Azul
150505	Chilca
150506	Coayllo
150507	Imperial
150508	Lunahuana
150509	Mala
150510	Nuevo Imperial
150511	Pacarán
150512	Quilmana
150513	San Antonio
150514	San Luis
150515	Santa Cruz de Flores
150516	Zuñiga
150601	Huaral
150602	Atavillos Alto
150603	Atavillos Bajo
150604	Aucallama
150605	Chancay
150606	Ihuari
150607	Lampían
150608	Pacaraos
150609	San Miguel de Acos
150610	Santa Cruz De Andamarca
150611	Sumbilca
150612	Veintisiete De Noviembre
150701	Matucana
150702	Antioquía
150703	Callahuanca
150704	Carampoma
150705	Chicla
150706	Cuenca
150707	Huachupampa
150708	Huanza
150709	Huarocharí
150710	Lahuaytambo
150711	Langa
150712	San Pedro de Laraos
150713	Mariatana
150714	Ricardo Palma
150715	San Andrés de Tupicocha
150716	San Antonio
150717	San Bartolomé
150718	San Damián
150719	San Juan de Iris
150720	San Juan de Tantarache
150721	San Lorenzo de Quinti
150722	San Mateo

Valor Etiqueta
150723 San Mateo de Otao
150724 San Pedro de Casta
150725 San Pedro de Huancayre
150726 Sangallaya
150727 Santa Cruz de Cocachacra
150728 Santa Eulalia
150729 Santiago de Anchucaya
150730 Santiago de Tuna
150731 Santo Domingo de Los Olleros
150732 Surco
150801 Huacho
150802 Ambar
150803 Caleta de Carquín
150804 Checras
150805 Hualmay
150806 Huaura
150807 Leoncio Prado
150808 Paccho
150809 Santa Leonor
150810 Santa María
150811 Sayán
150812 Vegueta
150901 Oyón
150902 Andajes
150903 Caujul
150904 Cochamarca
150905 Naván
150906 Pachangara
151001 Yauyos
151002 Alis
151003 Ayauca
151004 Ayaviri
151005 Azángaro
151006 Caca
151007 Carania
151008 Catahuasi
151009 Chocos
151010 Cochas
151011 Colonia
151012 Hongos
151013 Huampara
151014 Huancaya
151015 Huangascar
151016 Huantan
151017 Huañec
151018 Laraos
151019 Lincha
151020 Madean
151021 Miraflores
151022 Omas
151023 Putinza
151024 Quinches
151025 Quinocay

Valor	Etiqueta
151026	San Joaquín
151027	San Pedro de Pilas
151028	Tanta
151029	Tauripampa
151030	Tomás
151031	Tupe
151032	Viñac
151033	Vitis
160101	Iquitos
160102	Alto Nanay
160103	Fernando Lores
160104	Indiana
160105	Las Amazonas
160106	Mazan
160107	Napo
160108	Punchana
160110	Torres Causana
160112	Belén
160113	San Juan Bautista
160201	Yurimaguas
160202	Balsapuerto
160205	Jeberos
160206	Lagunas
160210	Santa Cruz
160211	Teniente César Lopez Rojas
160301	Nauta
160302	Parinari
160303	Tigre
160304	Trompeteros
160305	Urarinas
160401	Ramón Castilla
160402	Pebas
160403	Yavari
160404	San Pablo
160501	Requena
160502	Alto Tapiche
160503	Capelo
160504	Emilio San Martín
160505	Maquia
160506	Puinahua
160507	Saquena
160508	Soplin
160509	Tapiche
160510	Jenaro Herrera
160511	Yaquerana
160601	Contamana
160602	Inahuaya
160603	Padre Márquez
160604	Pampa Hermosa
160605	Sarayacu
160606	Vargas Guerra
160701	Barranca
160702	Cahuapanas

Valor	Etiqueta
160703	Manseriche
160704	Morona
160705	Pastaza
160706	Andoas
160801	Putumayo
160802	Rosa Panduro
160803	Teniente Manuel Clavero
160804	Yaguas
170101	Tambopata
170102	Inambari
170103	Las Piedras
170104	Laberinto
170201	Manu
170202	Fitzcarrald
170203	Madre De Dios
170204	Huepetuhe
170301	Iñapari
170302	Iberia
170303	Tahuamanu
180101	Moquegua
180102	Carumas
180103	Cuchumbaya
180104	Samegua
180105	San Cristóbal
180106	Torata
180107	San Antonio
180201	Omate
180202	Chojata
180203	Coalaque
180204	Ichuña
180205	La Capilla
180206	Lloque
180207	Matalaque
180208	Puquina
180209	Quinistaquillas
180210	Ubinas
180211	Yunga
180301	Ilo
180302	El Algarrobal
180303	Pacocha
190101	Chaupimarca
190102	Huachón
190103	Huariaca
190104	Huayllay
190105	Ninacaca
190106	Pallanchacra
190107	Paucartambo
190108	San Francisco de Asis de Yarusyacán
190109	Simón Bolívar
190110	Ticlacayan
190111	Tinyahuarco
190112	Vicco
190113	Yanacancha

Valor	Etiqueta
190201	Yanahuanca
190202	Chacayan
190203	Goyllarisquizga
190204	Paucar
190205	San Pedro de Pillao
190206	Santa Ana de Tusi
190207	Tapuc
190208	Vilcabamba
190301	Oxapampa
190302	Chontabamba
190303	Huancabamba
190304	Palcazu
190305	Pozuzo
190306	Puerto Bermúdez
190307	Villa Rica
190308	Constitución
200101	Piura
200104	Castilla
200105	Catacaos
200107	Cura Mori
200108	El Tallán
200109	La Arena
200110	La Unión
200111	Las Lomas
200114	Tambo Grande
200115	Veintisés de Octubre
200201	Ayabaca
200202	Frías
200203	Jilili
200204	Lagunas
200205	Montero
200206	Pacaiyampa
200207	Paimas
200208	Sapillica
200209	Sicchez
200210	Suyo
200301	Huancabamba
200302	Canchaque
200303	El Carmen de La Frontera
200304	Huarmaca
200305	Lalaquiz
200306	San Miguel de El Faique
200307	Sondor
200308	Sondorillo
200401	Chulucanas
200402	Buenos Aires
200403	Chalaco
200404	La Matanza
200405	Morropón
200406	Salitral
200407	San Juan de Bigote
200408	Santa Catalina de Mossa
200409	Santo Domingo

Valor	Etiqueta
200410	Yamango
200501	Paita
200502	Amotape
200503	Arenal
200504	Colan
200505	La Huaca
200506	Tamarindo
200507	Vichayal
200601	Sullana
200602	Bellavista
200603	Ignacio Escudero
200604	Lancones
200605	Marcavelica
200606	Miguel Checa
200607	Querecotillo
200608	Salitral
200701	Pariñas
200702	El Alto
200703	La Brea
200704	Lobitos
200705	Los Órganos
200706	Máncora
200801	Sechura
200802	Bellavista de La Unión
200803	Bernal
200804	Cristo Nos Valga
200805	Vice
200806	Rinconada Llicuar
210101	Puno
210102	Acora
210103	Amantani
210104	Atuncolla
210105	Capachica
210106	Chucuito
210107	Coata
210108	Huata
210109	Mañazo
210110	Paucarcolla
210111	Pichacani
210112	Platería
210113	San Antonio
210114	Tiquillaca
210115	Vilque
210201	Azángaro
210202	Achaya
210203	Arapa
210204	Asillo
210205	Caminaca
210206	Chupa
210207	José Domingo Choquehuanca
210208	Muñani
210209	Potoni
210210	Saman

Valor Etiqueta
210211 San Antón
210212 San José
210213 San Juan de Salinas
210214 Santiago de Pupuja
210215 Tirapata
210301 Macusani
210302 Ajoyani
210303 Ayapata
210304 Coasa
210305 Corani
210306 Crucero
210307 Ituata
210308 Ollachea
210309 San Gabán
210310 Usicayos
210401 Juli
210402 Desaguadero
210403 Huacullani
210404 Kelluyo
210405 Pisacoma
210406 Pomata
210407 Zepita
210501 Ilave
210502 Capazo
210503 Pilcuyo
210504 Santa Rosa
210505 Conduriri
210601 Huancané
210602 Cojata
210603 Huatasani
210604 Inchupalla
210605 Pusi
210606 Rosaspata
210607 Taraco
210608 Vilque Chico
210701 Lampa
210702 Cabanilla
210703 Calapuja
210704 Nicasio
210705 Ocuvi
210706 Palca
210707 Paratia
210708 Pucará
210709 Santa Lucia
210710 Vilavila
210801 Ayaviri
210802 Antauta
210803 Cupi
210804 Llalli
210805 Macari
210806 Nuñoa
210807 Orurillo
210808 Santa Rosa

Valor	Etiqueta
210809	Umachiri
210901	Moho
210902	Conima
210903	Huayrapata
210904	Tilali
211001	Putina
211002	Ananea
211003	Pedro Vilca Apaza
211004	Quilcapuncu
211005	Sina
211101	Juliaca
211102	Cabana
211103	Cabanillas
211104	Caracoto
211105	San Miguel
211201	Sandia
211202	Cuyocuyo
211203	Limbani
211204	Patambuco
211205	Phara
211206	Quiaca
211207	San Juan Del Oro
211208	Yanahuaya
211209	Alto Inambari
211210	San Pedro De Putina Punco
211301	Yunguyo
211302	Anapia
211303	Copani
211304	Cuturapi
211305	Ollaraya
211306	Tinicachi
211307	Unicachi
220101	Moyobamba
220102	Calzada
220103	Habana
220104	Jepelacio
220105	Soritor
220106	Yantalo
220201	Bellavista
220202	Alto Biavo
220203	Bajo Biavo
220204	Huallaga
220205	San Pablo
220206	San Rafael
220301	San José de Sisa
220302	Agua Blanca
220303	San Martín
220304	Santa Rosa
220305	Shatoja
220401	Saposo
220402	Alto Saposo
220403	El Eslabón
220404	Piscocoyacu

Valor Etiqueta
220405 Sacanche
220406 Tingo de Saposoa
220501 Lamas
220502 Alonso de Alvarado
220503 Barranquita
220504 Caynarachi
220505 Cuñumbuqui
220506 Pinto Recodo
220507 Rumisapa
220508 San Roque de Cumbaza
220509 Shanao
220510 Tabalosos
220511 Zapatero
220601 Juanjuí
220602 Campanilla
220603 Huicungo
220604 Pachiza
220605 Pajarillo
220701 Picota
220702 Buenos Aires
220703 Caspisapa
220704 Pilluana
220705 Pucacaca
220706 San Cristóbal
220707 San Hilarión
220708 Shamboyacu
220709 Tingo de Ponasa
220710 Tres Unidos
220801 Rioja
220802 Awajun
220803 Elias Soplin Vargas
220804 Nueva Cajamarca
220805 Pardo Miguel
220806 Posic
220807 San Fernando
220808 Yorongos
220809 Yuracyacu
220901 Tarapoto
220902 Alberto Leveau
220903 Cacatachi
220904 Chazuta
220905 Chipurana
220906 El Porvenir
220907 Huimbayoc
220908 Juan Guerra
220909 La Banda de Shilcayo
220910 Morales
220911 Papaplaya
220912 San Antonio
220913 Sauce
220914 Shapaja
221001 Tocache
221002 Nuevo Progreso

Valor Etiqueta
221003 Pólvora
221004 Shunte
221005 Uchiza
221006 Santa Lucia
230101 Tacna
230102 Alto de La Alianza
230103 Calana
230104 Ciudad Nueva
230105 Inclán
230106 Pachia
230107 Palca
230108 Pocollay
230109 Sama
230110 Coronel Gregorio Albarracín Lanchip
230111 La Yarada Los Palos
230201 Candarave
230202 Cairani
230203 Camilaca
230204 Curibaya
230205 Huanuara
230206 Quilahuani
230301 Locumba
230302 Ilabaya
230303 Ite
230401 Tarata
230402 Héroes Albarracín
230403 Estique
230404 Estique-Pampa
230405 Sitajara
230406 Susapaya
230407 Tarucachi
230408 Ticaco
240101 Tumbes
240102 Corrales
240103 La Cruz
240104 Pampas de Hospital
240105 San Jacinto
240106 San Juan de La Virgen
240201 Zorritos
240202 Casitas
240203 Canoas de Punta Sal
240301 Zarumilla
240302 Aguas Verdes
240303 Matapalo
240304 Papayal
250101 Calleria (Pucallpa)
250102 Campoverde
250103 Iparia
250104 Masisea
250105 Yarinacocha
250106 Nueva Requena
250107 Manantay
250201 Raymondi

Valor	Etiqueta
	250202 Sepahua
	250203 Tahuania
	250204 Yurua
	250301 Padre Abad
	250302 Irazola
	250303 Curimaná
	250304 Neshuya
	250305 Alexander Von Humboldt
	250306 Huipoca
	250307 Boqueron
	250401 Purús
D06	1 Lima Metropolitana
	2 Norte
	3 Centro
	4 Sur
	5 Oriente
AMBITO	1 Lima Metropolitana
	2 Perú urbano
	3 Perú rural
	4 NS/NP
IVOTO_1	4 Alfonso López Chau
	7 Antauro Humala
	8 Arturo Fernández
	10 Carlos Álvarez
	12 Betsy Chávez
	14 César Acuña/ Alianza para el Progreso
	15 Jorge del Castillo/APRA
	20 Franco Vidal
	22 Carlos Espá/ SíCreo
	26 Keiko Fujimori/Fuerza Popular
	28 Martín Vizcarra
	31 Ollanta Humala
	32 Pedro Castillo
	34 Phillip Butters
	35 Rafael Beláunde
	36 Rafael López Aliaga
	37 Ricardo Belmont
	39 Mario Vizcarra/ Perú Primero
	42 Verónica Mendoza
	50 José Jerí
	51 Alfredo Barnechea/ Acción Popular
	52 Fernando Olivera/Frente Esperanza
	53 FREPAP
	54 Roberto Sánchez/ Juntos por el Perú
	55 PPC
	56 José Luna/Podemos
	57 Fernando Salas
	58 Carlos Añaños
	59 Arturo Temoche
	60 Carla García
	61 Charlie Carrasco
	62 Hernando de Soto
	63 Yohny Lescano

Valor	Etiqueta
64	Jorge Nieto
65	Francisco Sagasti
89	Candidato de la izquierda
77	Otros
91	Ninguno/nadie
92	Da características, no nombres
96	Blanco
97	Nulo
98	No iría a votar
99	NS/NP

IVOTO_2	4 Alfonso López Chau
	10 Carlos Álvarez
	22 Carlos Espá
	26 Keiko Fujimori
	32 Pedro Castillo
	36 Rafael López Aliaga
	39 Mario Vizcarra
	50 José Jerí
	77 Otros
	91 Ninguno/nadie
	97 Blanco/nulo
	98 No iría a votar
	99 No precisa
	100 Menciona a un político inhabilitado

Anexo 10: Resultados

IEP Informe de opinión- Noviembre 2025

Intención de voto – Elecciones generales 2026


Demetrio Antonio Ruiz Olorte
DNI: 41504897
N° COESPE: 918



Encuesta telefónica a nivel nacional



Lima, noviembre de 2025

Foto: Congreso de la República.



Demetrio Antonio Ruiz Olorte
DNI: 41504897
N° COESPE: 918




Elecciones presidenciales 2026

Intención de voto (respuesta espontánea)

Elecciones presidenciales 2026

Intención de voto

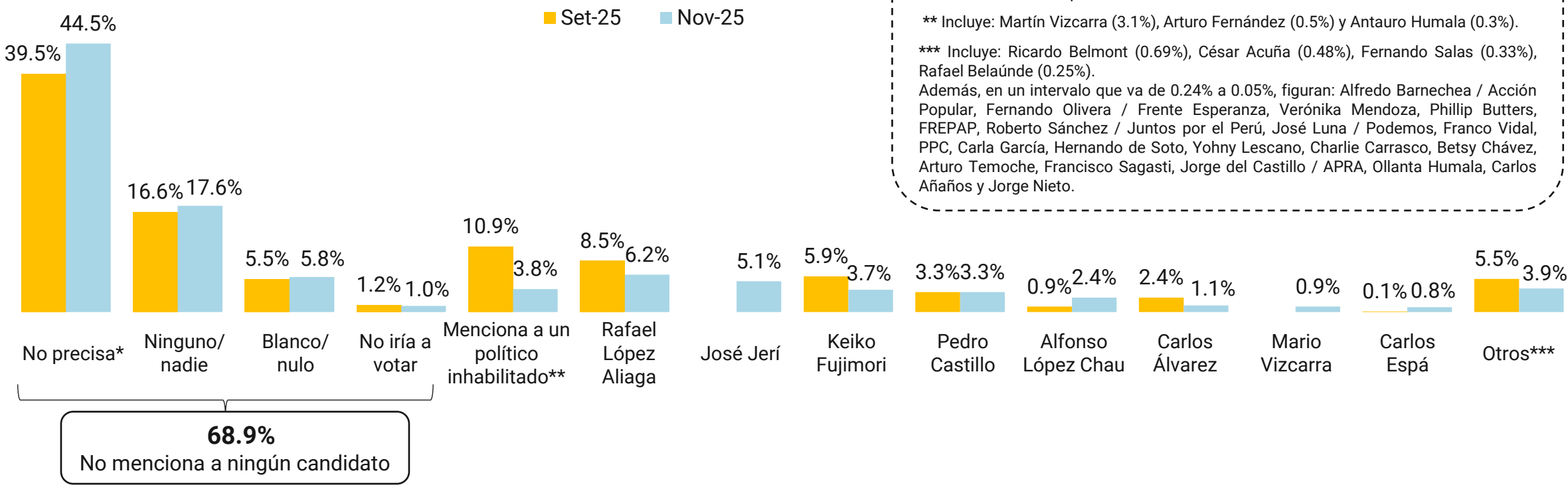

Demetrio Antonio Ruiz Olarte
DNI: 41504897
N° COESPE: 918



Se incrementa el número de personas indecisas con su preferencia electoral. El actual presidente José Jerí aparece con un 5.1% de las menciones, pese a que no puede postular en las Elecciones Generales de 2026. Mientras que las cifras de Rafael López Aliaga y Keiko Fujimori disminuyen con respecto al mes pasado, Alfonso López Chau y Carlos Espá aumentan sus seguidores.

Si las elecciones para presidente del Perú fuesen mañana, ¿por quién votaría?*

[Respuesta espontánea]



* Incluye: No sabe/No precisa (43.7%) y otras respuestas (0.8%), como: da características de un candidato pero no da nombres, o que sea de izquierda o derecha. La suma de estas respuestas es 44.5%.

** Incluye: Martín Vizcarra (3.1%), Arturo Fernández (0.5%) y Antauro Humala (0.3%).

*** Incluye: Ricardo Belmont (0.69%), César Acuña (0.48%), Fernando Salas (0.33%), Rafael Belaúnde (0.25%).

Además, en un intervalo que va de 0.24% a 0.05%, figuran: Alfredo Barnechea / Acción Popular, Fernando Olivera / Frente Esperanza, Verónica Mendoza, Phillip Butters, FREPAP, Roberto Sánchez / Juntos por el Perú, José Luna / Podemos, Franco Vidal, PPC, Carla García, Hernando de Soto, Yohny Lescano, Charlie Carrasco, Betsy Chávez, Arturo Temoche, Francisco Sagasti, Jorge del Castillo / APRA, Ollanta Humala, Carlos Añaños y Jorge Nieto.

* En septiembre, la pregunta fue: si las elecciones para presidente del Perú fuesen mañana, ¿por qué candidato(a) consideraría votar? [Respuesta espontánea]

Elecciones presidenciales 2026

Intención de voto según segmentos (I)*


Demetrio Antonio Ruiz Olorte
DNI: 41504897
N° COESPE: 918



Si las elecciones para presidente del Perú fuesen mañana, ¿por quién votaría? [Respuesta espontánea]

Noviembre 2025	Total	Ámbito			Macrozona					Sexo		Edad			Nivel socioeconómico		
		Lima Met.	Perú urbano	Perú rural	Lima Met.	Norte	Centro	Sur	Oriente	Hombre	Mujer	18 a 29	30 a 49	50 a +	NSE A/B	NSE C	NSE D/E
No precisa	44.5%	37.6%	45.8%	52.0%	37.6%	44.2%	53.5%	49.1%	48.5%	42.6%	46.4%	50.8%	40.7%	44.1%	34.4%	40.3%	49.9%
Ninguno/nadie	17.6%	21.4%	16.9%	13.1%	21.4%	14.2%	20.2%	15.4%	15.0%	17.2%	18.0%	14.6%	19.6%	17.5%	20.0%	17.5%	17.0%
Blanco/nulo	5.8%	4.9%	5.9%	6.8%	4.9%	6.6%	4.1%	5.8%	7.6%	5.7%	5.8%	6.6%	5.4%	5.6%	6.3%	5.0%	6.2%
No iría a votar	1.0%	0.7%	1.2%	0.9%	0.7%	1.0%	-	2.2%	0.7%	0.8%	1.1%	0.7%	0.8%	1.3%	1.0%	0.8%	1.0%
Menciona a un político inhabilitado	3.8%	2.3%	3.9%	5.8%	2.3%	5.5%	4.6%	6.0%	1.1%	2.2%	5.4%	6.3%	4.7%	0.9%	2.6%	3.2%	4.6%
Rafael López Aliaga	6.2%	10.0%	5.2%	2.4%	10.0%	4.3%	2.1%	5.0%	4.9%	7.8%	4.6%	4.4%	6.5%	7.2%	14.6%	7.5%	3.1%
José Jerí	5.1%	3.9%	4.5%	7.8%	3.9%	9.0%	3.5%	1.4%	7.2%	4.1%	6.0%	3.0%	4.9%	6.8%	1.5%	4.5%	6.4%
Keiko Fujimori	3.7%	4.7%	3.5%	2.8%	4.7%	4.7%	3.5%	2.0%	2.3%	4.0%	3.4%	3.5%	3.7%	3.9%	3.3%	5.6%	2.6%
Pedro Castillo	3.3%	1.3%	3.8%	5.2%	1.3%	4.7%	2.9%	3.5%	5.6%	5.1%	1.5%	1.7%	4.5%	3.0%	2.0%	2.4%	4.2%
Alfonso López Chau	2.4%	3.2%	2.4%	1.4%	3.2%	0.9%	2.1%	3.0%	2.5%	2.5%	2.3%	3.0%	2.3%	2.1%	4.6%	3.8%	0.9%
Carlos Álvarez	1.1%	2.4%	0.7%	-	2.4%	0.3%	-	1.2%	-	1.5%	0.7%	0.7%	1.4%	1.1%	1.8%	1.5%	0.7%
Mario Vizcarra	0.9%	1.3%	0.7%	0.5%	1.3%	0.3%	0.8%	0.9%	0.8%	0.4%	1.3%	0.4%	0.1%	2.1%	0.8%	1.4%	0.6%
Carlos Espá	0.8%	1.5%	0.7%	-	1.5%	1.0%	-	0.5%	-	1.2%	0.5%	1.0%	0.6%	1.0%	3.4%	0.8%	0.2%
Otros	3.9%	4.6%	4.6%	1.4%	4.6%	3.3%	2.8%	4.1%	3.6%	5.0%	2.8%	3.2%	4.6%	3.6%	3.6%	5.6%	2.8%

■ Diferencia significativa.

* Estos cruces deben ser tomados con cautela, algunos porcentajes son muy bajos como para que las diferencias estadísticas encontradas sean relevantes.

Elecciones presidenciales 2026

Intención de voto según segmentos (II)*


Demetrio Antonio Ruiz Olarte
DNI: 41504897
N° COESPE: 918



Si las elecciones para presidente del Perú fuesen mañana, ¿por quién votaría? [Respuesta espontánea]

Noviembre 2025	Total	Nivel educativo		Interés en política			Identificación ideológica			Área de residencia		Ámbito II	
		Educación básica	Educación superior	Muy interesado	Algo interesado	Poco + nada interesado	Izquierda	Centro	Derecha	Urbano	Rural	Lima Met.	Perú sin Lima Met.
No precisa	44.5%	47.4%	41.3%	33.7%	44.9%	45.8%	44.1%	46.5%	44.5%	42.3%	52.0%	37.6%	47.9%
Ninguno/nadie	17.6%	17.9%	17.2%	12.0%	10.0%	22.0%	19.8%	22.1%	17.6%	18.9%	13.1%	21.4%	15.6%
Blanco/nulo	5.8%	5.1%	6.5%	5.0%	5.8%	6.1%	5.8%	7.0%	5.8%	5.5%	6.8%	4.9%	6.2%
No iría a votar	1.0%	1.0%	0.9%	0.5%	-	1.5%	1.3%	1.1%	1.0%	1.0%	0.9%	0.7%	1.1%
Menciona a un político inhabilitado	3.8%	3.7%	3.9%	2.1%	7.4%	2.8%	5.1%	2.5%	3.8%	3.2%	5.8%	2.3%	4.6%
Rafael López Aliaga	6.2%	4.0%	8.6%	10.4%	9.7%	4.0%	1.4%	2.8%	6.2%	7.3%	2.4%	10.0%	4.3%
José Jerí	5.1%	7.3%	2.6%	6.9%	4.1%	5.1%	3.7%	4.2%	5.1%	4.2%	7.8%	3.9%	5.6%
Keiko Fujimori	3.7%	3.3%	4.2%	5.4%	4.2%	3.1%	1.7%	1.8%	3.7%	4.0%	2.8%	4.7%	3.2%
Pedro Castillo	3.3%	4.1%	2.4%	5.0%	2.4%	3.4%	6.8%	0.9%	3.3%	2.7%	5.2%	1.3%	4.3%
Alfonso López Chau	2.4%	1.0%	4.0%	7.5%	2.9%	1.2%	3.3%	4.0%	2.4%	2.7%	1.4%	3.2%	2.0%
Carlos Álvarez	1.1%	1.2%	1.0%	1.9%	1.6%	0.8%	0.4%	1.0%	1.1%	1.4%	-	2.4%	0.4%
Mario Vizcarra	0.9%	0.5%	1.3%	0.9%	2.4%	0.3%	1.1%	1.4%	0.9%	1.0%	0.5%	1.3%	0.7%
Carlos Espá	0.8%	0.5%	1.3%	3.1%	1.0%	0.3%	-	1.0%	0.8%	1.1%	-	1.5%	0.5%
Otros	3.9%	3.0%	4.8%	5.7%	3.6%	3.7%	5.7%	3.8%	3.9%	4.6%	1.4%	4.6%	3.5%

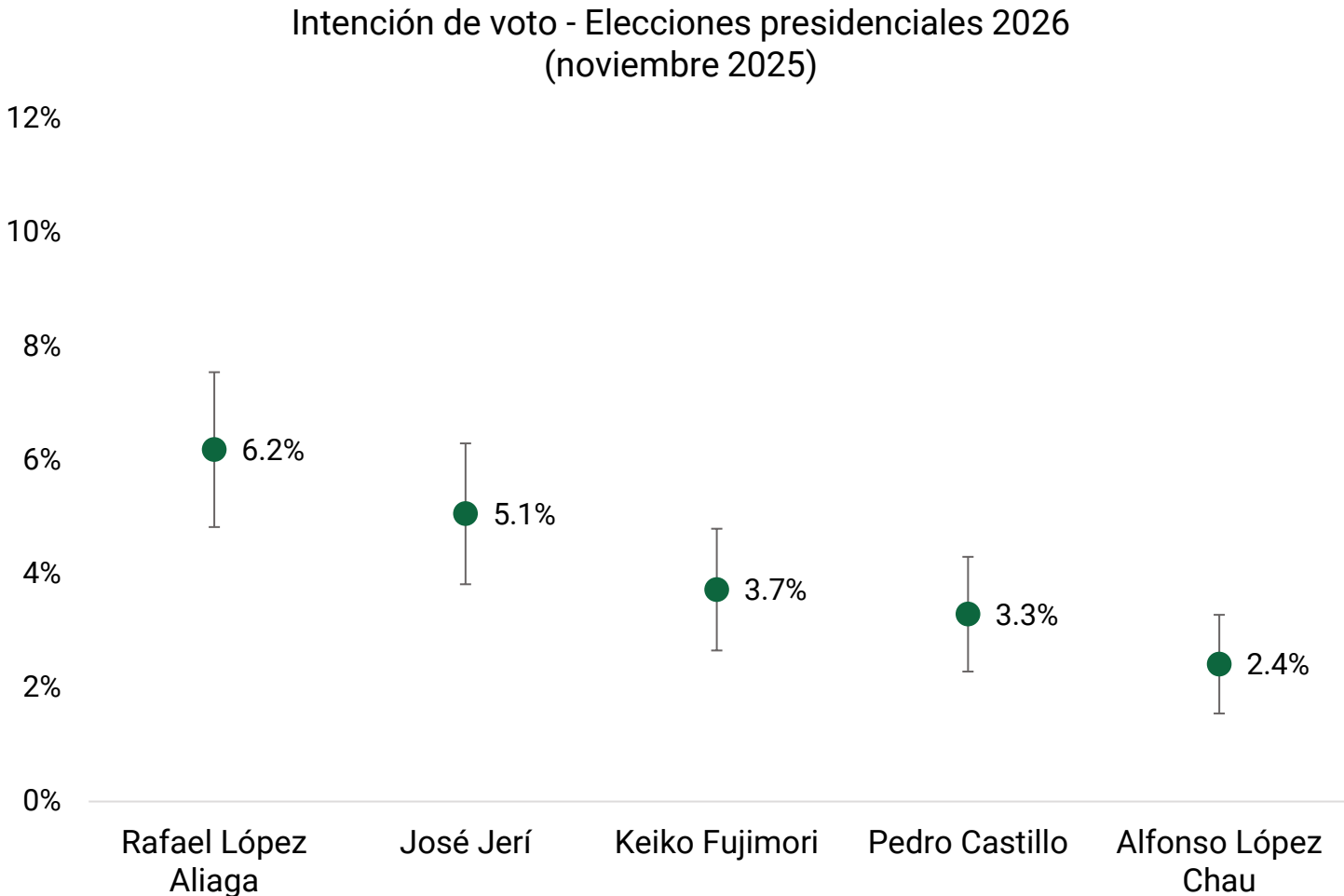
 Diferencia significativa.

* Estos cruces deben ser tomados con cautela, algunos porcentajes son muy bajos como para que las diferencias estadísticas encontradas sean relevantes.

Base noviembre 2025: total de entrevistados (1207).

Elecciones presidenciales 2026. Diferencias entre las cinco menciones principales (intervalos de confianza)

Demetrio Antonio Ruiz Olorte
DNI: 41504897
Nº COESPE: 918



Los intervalos de confianza muestran que no existen diferencias significativas en la intención de voto entre R. López Aliaga y J. Jerí, aunque sí existen diferencias entre R. López Aliaga y K. Fujimori. Tampoco se observan diferencias estadísticamente significativas entre Fujimori, Castillo y López Chau.

Elecciones presidenciales 2026

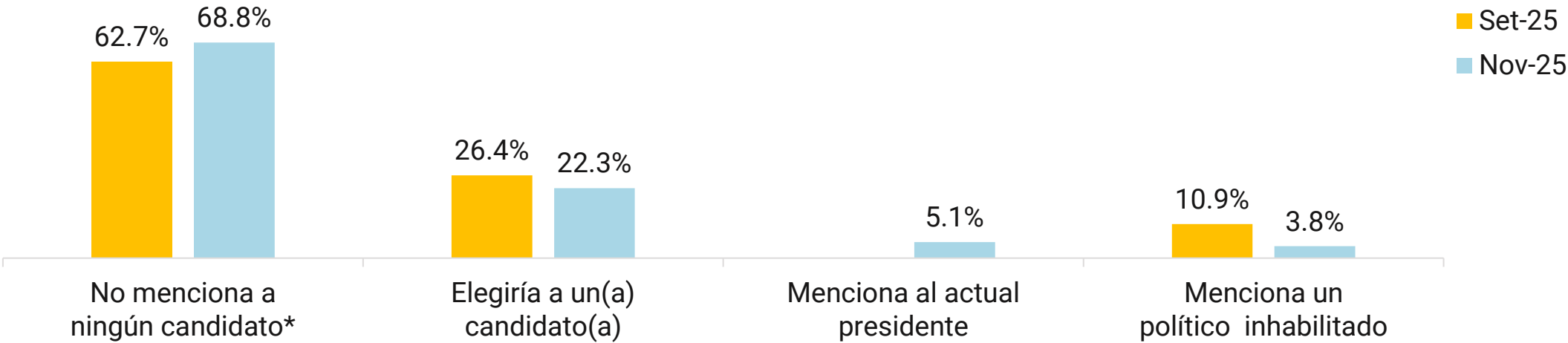
Decisión del voto


Demetrio Antonio Ruiz Olarte
DNI: 41504897
N° COESPE: 918



A diferencia del mes de septiembre, un mayor número de personas no menciona a ningún candidato. También se reducen las menciones de políticos inhabilitados, pero aparece la figura del presidente Jerí.

Si las elecciones para presidente del Perú fuesen mañana, ¿por quién votaría? [Respuesta espontánea]



* Incluye: No precisa (44.5%), Ninguno/nadie (17.6%), Blanco/nulo (5.8%), No iría a votar (1.0%).

Elecciones presidenciales 2026

Decisión del voto según segmentos


Demetrio Antonio Ruiz Olorte
DNI: 41504897
N° COESPE: 918



Si las elecciones para presidente del Perú fuesen mañana, ¿por quién votaría? [Respuesta espontánea]

Noviembre 2025	Total	Ámbito			Macrozona					Sexo		Edad			Nivel socioeconómico		
		Lima Met.	Perú urbano	Perú rural	Lima Met.	Norte	Centro	Sur	Oriente	Hombre	Mujer	18 a 29	30 a 49	50 a +	NSE A/B	NSE C	NSE D/E
No menciona a ningún candidato	68.8%	64.6%	69.9%	72.8%	64.6%	65.9%	77.8%	72.5%	71.9%	66.3%	71.3%	72.7%	66.5%	68.4%	61.7%	63.6%	74.0%
Elegiría un(a) candidato(a)	22.3%	29.1%	21.7%	13.7%	29.1%	19.6%	14.2%	20.2%	19.9%	27.5%	17.3%	18.0%	23.9%	23.8%	34.3%	28.7%	15.0%
Menciona al actual presidente	5.1%	3.9%	4.5%	7.8%	3.9%	9.0%	3.5%	1.4%	7.2%	4.1%	6.0%	3.0%	4.9%	6.8%	1.5%	4.5%	6.4%
Menciona a un político inhabilitado	3.8%	2.3%	3.9%	5.8%	2.3%	5.5%	4.6%	6.0%	1.1%	2.2%	5.4%	6.3%	4.7%	0.9%	2.6%	3.2%	4.6%

Noviembre 2025	Total	Nivel educativo		Interés en política			Identificación ideológica			Área de residencia		Ámbitto II	
		Educación básica	Educación superior	Muy interesado	Algo interesado	Poco + nada interesado	Izquierda	Centro	Derecha	Urbano	Rural	Lima Met.	Perú sin Lima Met.
No menciona a ningún candidato	68.8%	71.4%	65.9%	51.3%	60.7%	75.3%	70.9%	76.7%	53.6%	67.6%	72.8%	64.6%	70.9%
Elegiría un(a) candidato(a)	22.3%	17.6%	27.6%	39.8%	27.7%	16.8%	20.3%	16.6%	33.5%	24.9%	13.7%	29.1%	19.0%
Menciona al actual presidente	5.1%	7.3%	2.6%	6.9%	4.1%	5.1%	3.7%	4.2%	7.7%	4.2%	7.8%	3.9%	5.6%
Menciona a un político inhabilitado	3.8%	3.7%	3.9%	2.1%	7.4%	2.8%	5.1%	2.5%	5.2%	3.2%	5.8%	2.3%	4.6%

 Diferencia significativa.



Demetrio Antonio Ruiz Olorte
DNI: 41504897
N° COESPE: 918



Metodología. Ficha técnica del estudio

Encuestas telefónicas

Demetrio Antonio Ruiz Olorte
DNI: 41504897
N° COESPE: 918



La metodología de encuesta telefónica que utiliza el área de Estudios de Opinión del IEP toma como marco muestral una selección aleatoria de números de celular, con base en las series de numeración de los servicios de telefonía móvil que proporciona el Ministerio de Transporte y Comunicaciones (MTC). Aquí se incluyen todos los proveedores de telefonía móvil del país y contienen el mismo número de dígitos que los números de celulares (9 dígitos), lo que permite obtener un poco más de 89 millones de combinaciones de números telefónicos posibles.

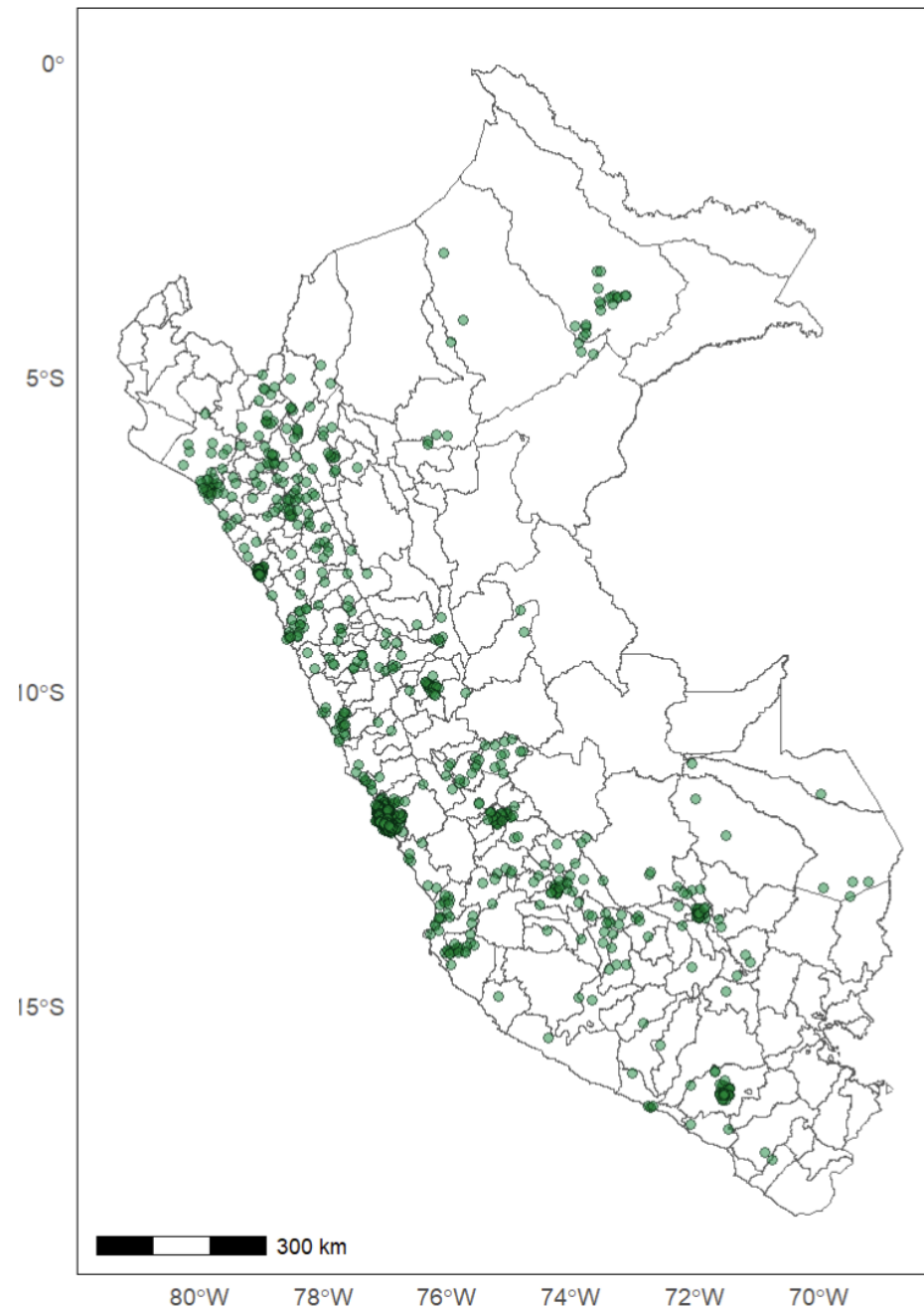
Para seleccionar el marco muestral se emplea un Software de Muestreo Telefónico (SMUT), creado exclusivamente para el IEP, el cual permite la generación de un marco muestral de números de celular de forma aleatoria a partir de las cabeceras asignadas a los operadores de telefonía móvil.

Según las últimas cifras de las encuestas nacionales, más del 95% de hogares posee un celular. Según la ERETEL 2023 (OSIPTEL), la cifra es de 99% y según la ENAHO 2024 (INEI) este porcentaje es de 95%. Lo cual confirma que realizar encuestas a través de llamadas telefónicas por celular garantiza una buena representatividad de la población nacional.

La diferencia con un diseño muestral para una encuesta presencial es que en esta el muestreo es polietápico con selección de cuotas en la última etapa. En una encuesta telefónica, el muestreo solo tiene una etapa aleatoria. En la práctica, tanto en las encuestas presenciales como en las telefónicas, se hace un ejercicio de ponderación para corregir posibles sesgos, la ponderación debe ser mínima.

Una de las principales ventajas de la encuesta telefónica es su mayor cobertura y dispersión, que por temas de costo no se puede lograr con una encuesta presencial. La desventaja es que la encuesta telefónica no permite usar ayudas visuales (tarjetas, por ejemplo) y no debería durar más de 15 minutos para no cansar a la persona encuestada.

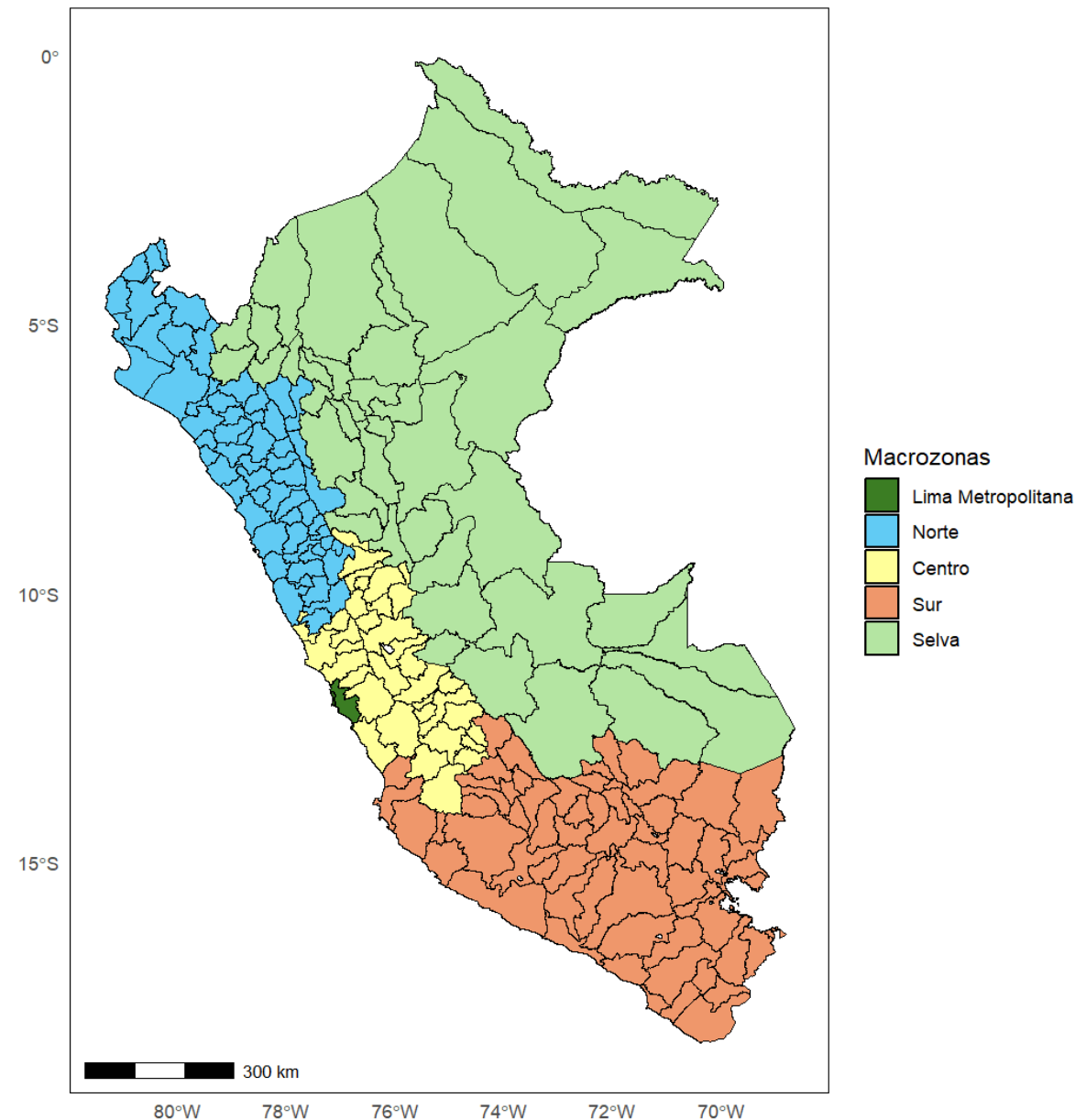
Distribución de la muestra de la encuesta de noviembre de 2025



Demetrio Antonio Ruiz Olorte
DNI: 41504897
N° COESPE: 918

1207 personas entrevistadas en:
24 departamentos
145 provincias
424 distritos

Macrozonas



Demetrio Antonio Ruiz Olorte
DNI: 41504897
N° COESPE: 918



En las encuestas del IEP, la agrupación del territorio nacional en macrozonas se hace a partir de las provincias. Por ejemplo, hay provincias que pueden pertenecer a un departamento de centro o sur, pero que por clasificación provincial son consideradas dentro de la macrozona oriente, como La Convención en Cusco.

A continuación, se muestra el porcentaje de población electoral que tiene cada una de las macrozonas.

Macrozona	Población electoral (18 años a más, con DNI)	Porcentaje
Lima Metropolitana	8,740,719	33.3%
Norte	6,310,838	24.1%
Centro	2,569,964	9.8%
Sur	5,228,469	19.9%
Oriente	3,386,913	12.9%
Total	26,236,903	100%

Fuente: RENIEC. Padrón Electoral actualizado a junio de 2025.
<https://portales.reniec.gob.pe/web/estadistica/pelectoral>

Ficha técnica del estudio


Demetrio Antonio Ruiz Olorte
DNI: 41504897
N° COESPE: 918



Encuestadora	Instituto de Estudios Peruanos (IEP).									
Registro ante el Jurado Nacional de Elecciones	000485-REE/JNE – 002-2025-GG/JNE.									
Financiación del estudio	La República e Instituto de Estudios Peruanos (IEP).									
Objetivo del estudio	Recoger la opinión de la ciudadanía sobre coyuntura y la intención de voto para las próximas elecciones presidenciales de abril de 2026.									
Tamaño de la población objeto de estudio	Población de 18 años a más con DNI, en zonas urbanas y rurales: 26,236,903 personas. Fuente: RENIEC. Padrón Electoral actualizado a junio de 2025.									
Tamaño y distribución de la muestra	1207 entrevistados distribuidos en 24 departamentos, 145 provincias y 424 distritos*.									
Margen de error	Los resultados del presente estudio tienen un error máximo estimado de ± 2.8 puntos para los resultados a nivel nacional.									
Nivel de confianza	Los resultados del estudio tienen un nivel de confianza del 95%, considerando una varianza máxima en las proporciones poblacionales ($p=q=0.5$).									
Representatividad	Nivel de representatividad provincial de 94.00%.									
Fuente del marco muestral	Ministerio de Transportes y Comunicaciones (2019). Relación de cabeceras de operadores de móviles.									
Tipo de muestreo aplicado	Muestreo probabilístico con método de selección aleatoria de números de celular. Encuesta telefónica.									
	<table><tr><th>Etapa</th><th>Unidad de muestreo</th><th>Unidad informante</th><th>Tipo de Selección</th></tr><tr><td>1</td><td>Número de celular</td><td>Persona de 18 años a más, con DNI</td><td>Probabilístico. Aleatorio</td></tr></table>	Etapa	Unidad de muestreo	Unidad informante	Tipo de Selección	1	Número de celular	Persona de 18 años a más, con DNI	Probabilístico. Aleatorio	
Etapa	Unidad de muestreo	Unidad informante	Tipo de Selección							
1	Número de celular	Persona de 18 años a más, con DNI	Probabilístico. Aleatorio							
Puntos de muestreo	Lima Metropolitana, Perú urbano, Perú rural.									
Fecha de campo	Del 20 al 24 de noviembre de 2025.									
Página web	https://estudiosdeopinion.iep.org.pe/									

(*) El detalle de la distribución se encuentra en las siguientes diapositivas.

Ficha técnica del estudio

[Firma]

Demetrio Antonio Ruiz Olorte
DNI: 41504897
N° COESPE: 918



Distribución de la población objeto de estudio (18 años a más con DNI) según sexo, edad, ámbito y nivel socioeconómico

Sexo	%
Hombre	49.8%
Mujer	50.2%
Total	100%

Fuente: RENIEC. Padrón Electoral actualizado a junio de 2025.

Rango de edad	%
18 a 29 años	25.7%
30 a 49 años	39.6%
50 a más años	34.7%
Total	100%

Fuente: RENIEC. Padrón Electoral actualizado a junio de 2025.

Ámbito	Población 18 años a más	%
Lima Metropolitana	8,734,813	33.3%
Resto urbano	11,545,175	44.0%
Rural	5,956,915	22.7%
Total	26,236,903	100%

Fuente: RENIEC. Padrón Electoral actualizado a junio de 2025.

Nivel socioeconómico	Población 18 años a más	%
Lima Metropolitana A	214,856	2.5%
Lima Metropolitana B	1,594,167	18.3%
Lima Metropolitana C	4,255,935	48.7%
Lima Metropolitana D	2,230,012	25.5%
Lima Metropolitana E	439,842	5.0%
Total	8,734,813	100%

Fuente: APEIM 2024.

Distribución de la muestra según sexo, edad, ámbito y nivel socioeconómico

Sexo	Muestra noviembre 2025	%
Hombre	602	49.9%
Mujer	605	50.1%
Total	1207	100.0%

Fuente: IEP- Estudios de Opinión. Medición noviembre 2025.

Rango de edad	Muestra noviembre 2025	%
18 a 29 años	311	25.8%
30 a 49 años	523	43.3%
50 a más años	373	30.9%
Total	1207	100.0%

Fuente: IEP- Estudios de Opinión. Medición noviembre 2025.

Ámbito	Muestra noviembre 2025	%
Lima Metropolitana	399	33.1%
Resto Urbano	596	49.3%
Rural	212	17.6%
Total	1207	100.0%

Fuente: IEP- Estudios de Opinión. Medición noviembre 2025.

Nivel socioeconómico	Muestra noviembre 2025	%
Lima Met. NSE A/B	127	31.8%
Lima Met. NSE C	172	43.1%
Lima Met. NSE D/E	100	25.1%
Total	399	100.0%

Fuente: IEP- Estudios de Opinión. Medición noviembre 2025.

Ficha técnica del estudio

Demetrio Antonio Ruiz Olorte
DNI: 41504897
N° COESPE: 918



Departamentos, provincias y distritos de la muestra (I)

Dpto.	Provincia	Distrito
Amazonas	Chachapoyas	Chachapoyas, La Jalca
	Bagua	Bagua, Imaza
	Bongará	Florida, Jazán
	Condorcanqui	Nieva
	Luya	Luya, Pisuquia
	Rodríguez de Mendoza	Santa Rosa
	Utcubamba	Bagua Grande, Cajaruro, Yamón
Áncash	Huaraz	Cochabamba, Colcabamba, Huaraz, Independencia
	Antonio Raymondi	Aczo, Llamellín
	Casma	Casma
	Corongo	Bambas
	Huari	Huacchis, San Marcos
	Huarmey	Huarmey
	Huaylas	Caraz
	Pallasca	Pallasca
	Pomabamba	Pomabamba
	Santa	Chimbote, Nuevo Chimbote
	Sihuas	San Juan, Sihuas
	Yungay	Matacoto, Yungay
Apurímac	Abancay	Abancay, Lambrama
	Andahuaylas	Andahuaylas, José María Arguedas, Kishuara, San Jerónimo, Talavera, Tumay Huaraca, Turpo
	Aymaraes	Capaya, Caraybamba, Chalhuanca, Sañayca
	Cotabambas	Tambobamba
	Chincheros	Anco-Huallo (Uripa), Chincheros
Arequipa	Arequipa	Alto Selva Alegre, Arequipa, Cayma, Cerro Colorado, Jacobo Hunter, José Luis Bustamante Y Rivero, Mariano Melgar, Miraflores, Paucarpata, Santa Isabel de Sigüas, Socabaya, Tiabaya, Yanahuara, Yura
	Camaná	Camaná, José María Quimper, Mariano Nicolás Valcárcel, Samuel Pastor
	Caravelí	Yauca
	Castilla	Viraco
	Islay	Cocachacra, Islay
	La Unión	Cotahuasi

Dpto.	Provincia	Distrito
Ayacucho	Huamanga	Acocro, Acos Vinchos, Ayacucho, Carmen Alto, Jesús Nazareno, Ocros, Quinoa, San Juan Bautista, Socos, Vinchos
	Huanca Sancos	Carapo
	Huanta	Huamanguilla, Huanta, Llochegua
	La Mar	Anchihuay, Anco, Ayna, San Miguel, Tambo
	Parinacochas	Coracora
	Sucre	Querobamba
Cajamarca	Cajamarca	Asunción, Cajamarca, Encañada, Los Baños del Inca, Matara, Namora
	Cajabamba	Cajabamba, Sitacocha
	Celendín	Celendín, Huasmin, José Gálvez, La Libertad de Pallán, Sorochuco
	Chota	Chimbán, Chota, Huambos, Lajas, Llama, Tacabamba
	Cutervo	Callayuc, Cutervo, San Andrés de Cutervo, Santo Domingo de La Capilla
	Hualgayoc	Bambamarca
	Jaén	Colasay, Huabal, Jaén, San Felipe
	San Ignacio	Chirinos, Huarango, La Coipa, San Ignacio, San José de Lourdes
	San Marcos	Pedro Gálvez
	San Miguel	Niepos, San Silvestre de Cochán
	San Pablo	San Bernardino, San Luis, San Pablo
	Santa Cruz	Catache
Cusco	Cusco	Cusco, San Jerónimo, San Sebastián, Santiago, Wanchaq
	Anta	Huarocondo
	Calca	Lares, Pisac, Taray
	Canas	Kunturkanki
	Canchis	Sicuani
	Chumbivilcas	Colquamarca
	Espinar	Coporaque
	La Convención	Pichari, Santa Ana
	Quispicanchi	Urcos
	Urubamba	Ollantaytambo, Urubamba

Dpto.	Provincia	Distrito
Huancavelica	Huancavelica	Ascensión, Huancavelica
	Angaraes	Congalla
	Castrovirreyna	Arma, Castrovirreyna
	Churcampa	Locroja
Huánuco	Tayacaja	Ahuaycha, Daniel Hernández
	Huánuco	Amarilis, Churubamba, Huánuco, Pillco Marca
	Ambo	Conchamarca, Tomay Kichwa
	Huamalíes	Chavín de Pariarca, Llata
	Leoncio Prado	Pucayacu, Rupa-Rupa
	Marañón	La Morada
	Pachitea	Panao
Ica	Puerto Inca	Honorio, Tournavista
	Lauricocha	San Francisco de Asís
	Ica	Ica, La Tinguiña, Los Aquijes, Parcona, San José de los Molinos, Subtanjalla, Tate
	Chincha	Alto Laran, Chincha Alta, El Carmen, Pueblo Nuevo
	Nazca	Nazca
	Pisco	Huancano, Humay, Paracas, Pisco, San Andrés, San Clemente
Junín	Huancayo	Chilca, El Tambo, Huancán, Huancayo, Pariahuanca, Pilcomayo, San Agustín, San Jerónimo de Tunán, Sapallanga, Sicaya
	Concepción	Andamarca, Concepción
	Chanchamayo	Chanchamayo, Perené, Pichanaqui, San Ramón, Vitoc
	Jauja	Jauja
	Junín	Junín
	Tarma	Palca, Tarma
	Yauli	La Oroya
	Chupaca	Huáchac

Ficha técnica del estudio

Demetrio Antonio Ruiz Olorte
DNI: 41504897
N° COESPE: 918



Departamentos, provincias y distritos de la muestra (II)

Dpto.	Provincia	Distrito
La Libertad	Trujillo	El Porvenir, Florencia de Mora, Huanchaco, La Esperanza, Moche, Trujillo, Víctor Larco Herrera
		Ascope
		Ascope, Paiján, Santiago de Cao
		Chepén
		Chepén, Pueblo Nuevo
		Julcán
		Calamarca
		Otuzco
		Otuzco
		Pacasmayo
Lambayeque	Chiclayo	Cayalti, Chiclayo, Chongoyape, Etén Puerto, José Leonardo Ortiz, La Victoria, Patapo, Pícsi, Pimentel, Reque, Saña, Tután
		Cañaris, Manuel Antonio Mesones Muro, Pitipo
		Lambayeque
		Chochope, Lambayeque, Motupe, Olmos, San José
Lima	Prov. Const. del Callao	Callao, Carmen de La Legua Reynoso, La Perla, La Punta, Mi Perú, Ventanilla
		Ancón, Ate, Barranco, Breña, Carabayllo, Chacabayo, Chorrillos, Cieneguilla, Comas, El Agustino, Independencia, Jesús María, La Molina, La Victoria, Lima, Lince, Los Olivos, Lurigancho (Chosica), Lurín, Magdalena del Mar, Miraflores, Pachacámac, Pueblo Libre, Puente Piedra, Rímac, San Borja, San Isidro, San Juan de Lurigancho, San Juan de Miraflores, San Luis, San Martín De Porres, San Miguel, Santa Anita, Santa Rosa, Santiago De Surco, Surquillo, Villa El Salvador, Villa María del Triunfo
		Barranca
		Barranca, Paramonga, Pativilca, Supe Puerto
		Cajatambo
		Gorgor, Huancapón
		Canta
		Huaros, Santa Rosa de Quives
		Cañete
		Calango, Mala, Nuevo Imperial, San Vicente de Cañete
		Chancay, Huaral
		Huachichilí
		San Antonio
		Huaura
		Huacho

Dpto.	Provincia	Distrito
Loreto	Maynas	Belén, Iquitos, Punchana, San Juan Bautista
	Alto Amazonas	Lagunas, Yurimaguas
	Loreto	Nauta, Trompeteros, Urarinas
Madre de Dios	Tambopata	Inambari, Tambopata
	Manu	Fitzcarrald, Manu
	Tahuamanu	Tahuamanu
Moquegua	Mariscal Nieto	Moquegua, San Antonio
	General Sánchez Cerro	Chojata
Pasco	Pasco	Chaupimarca, Huachón, Huariaca, Huayllay, Paucartambo, Simón Bolívar
	Daniel Alcides Carrión	Goyllarisquiza, Yanahuanca
	Oxapampa	Oxapampa, Palcazu, Pozuzo
Piura	Piura	Castilla, Catacaos, Cura Mori, La Unión, Piura, Tambo Grande, Veintiséis de Octubre
	Ayabaca	Ayabaca, Montero
	Huancabamba	Canchaque, Huancabamba, Huarmaca, San Miguel de El Faique, Sondor
	Morropón	Buenos Aires, Chulucanas, Morropón
	Paíta	La Huaca, Paíta, Tamarindo
Puno	Sullana	Bellavista, Ignacio Escudero, Marcavelica, Querecotillo, Sullana
	Talara	Pariñas
	Puno	Acora, Chucuito, Paucarcolla, Platería, Puno
	Azángaro	Azángaro, Muñani
	Carabaya	Macusani
	Chucuito	Desaguadero, Juli, Kelluyo
	Mejgar	Santa Rosa
	San Román	Juliaca
	Yunguyo	Yunguyo

Dpto.	Provincia	Distrito
San Martín	Moyobamba	Jepelacio, Moyobamba, Yantalo
	El Dorado	San José de Sisa, Shatoja
	Lamas	Barranquita, Lamas, Pinto Recodo
	Mariscal Cáceres	Juanjuí
	Picota	Picota
	Rioja	Elias Soplin Vargas, Nueva Cajamarca, Pardo Miguel, Rioja, San Fernando
	San Martín	La Banda de Shilcayo, Morales, Tarapoto
	Tocache	Tocache, Uchiza
Tacna	Tacna	Ciudad Nueva, Coronel Gregorio Albarracín Lanchip, Tacna
	Tumbes	San Jacinto, Tumbes
Tumbes	Contralmirante Villar	Zorritos
	Zarumilla	Papayal, Zarumilla
Ucayali	Coronel Portillo	Calleria (Pucallpa), Campoverde, Iparia, Manantay, Masisea, Yarinacocha
	Atalaya	Raymondi
	Padre Abad	Alexander Von Humboldt, Boqueron, Irazola

Anexo 11

FICHA TÉCNICA

Intención de voto – Elecciones Generales 2026 (noviembre 2025)

Preparado por: Instituto de Estudios Peruanos (IEP)
Casilla electrónica: 42330836 – Jorge Alberto Morel Salman



Demetrio Antonio Ruiz Olorte
DNI: 41504897
N° COESPE: 918

IEP INSTITUTO DE ESTUDIOS PERUANOS

FICHA TÉCNICA

1. Nombre de la encuestadora

Instituto de Estudios Peruanos (IEP)

2. Número de partida asignado por el JNE

000485-REE/JNE – Resolución 002-2025-GG/JNE.

3. Financiación del estudio

El estudio del mes de noviembre ha sido financiado por diario La República (Grupo La República) y el Instituto de Estudios Peruanos.

4. Objetivo del estudio

Recoger la opinión de la ciudadanía (hombres y mujeres de 18 años a más, con DNI, en ámbito urbano y rural), sobre coyuntura y la intención de voto para las próximas elecciones presidenciales de abril de 2026.

5. Tamaño de la población objeto del estudio

La población objetivo es de aproximadamente 26,236,903 personas que se contabilizan a partir del Padrón Electoral actualizado a junio de 2025¹.

La distribución de la población por ámbito y nivel socioeconómico se muestra a continuación (Cuadro 1). Adicionalmente, se incluye como anexo la distribución según departamento, provincia y distrito (Ver Anexo 2).

Cuadro 1. Distribución de la población por ámbito y nivel socioeconómico

Ámbito	Nivel socioeconómico	Población	%
Lima Metropolitana	Lima Metropolitana A	214,856	0.8%
	Lima Metropolitana B	1,594,167	6.1%
	Lima Metropolitana C	4,255,935	16.2%
	Lima Metropolitana D	2,230,012	8.5%
	Lima Metropolitana E	439,842	1.7%
Resto urbano	Resto Urbano	11,545,175	44.0%
Rural	Rural	5,956,915	22.7%
Total		26,236,903	100%

Fuente: RENIEC. Padrón Electoral actualizado a junio de 2025. NSE APEIM 2024.

¹ RENIEC. Padrón Electoral actualizado a junio de 2025.



Demetrio Antonio Ruiz Olorte
DNI: 41504897
N° COESPE: 918

IEP INSTITUTO DE ESTUDIOS PERUANOS

Por otro lado, la distribución de la población objetivo por sexo y edad es la siguiente:

Cuadro 2. Distribución de la población por sexo

Sexo	Población de 18 años a más	%
Hombre	13,056,396	49.8%
Mujer	13,180,507	50.2%
Total	26,236,903	100%

Fuente: RENIEC. Padrón Electoral actualizado a junio de 2025.

Cuadro 3. Distribución de la población por edad.

Edad	Población de 18 años a más	%
18 a 29 años	6732,860	25.7%
30 a 49 años	10,389,445	39.6%
50 a más años	9,114,598	34.7%
Total	26,236,903	100%

Fuente: RENIEC. Padrón Electoral actualizado a junio de 2025.

6. Tamaño de la Muestra

La encuesta de intención de voto para las próximas Elecciones Generales 2026 está conformada por una muestra de 1207 entrevistados.

A continuación, se presenta la distribución por ámbito y nivel socioeconómico. Al igual que con la información de la población, se coloca como anexo la distribución de la muestra por departamento, provincia y distrito (Ver anexo 3).

Cuadro 4. Distribución de la muestra por ámbito y nivel socioeconómico

Ámbito	Nivel socioeconómico	Muestra noviembre 2025	
		Total	%
Lima Metropolitana	Lima Metropolitana A/B	127	10.5%
	Lima Metropolitana C	172	14.3%
	Lima Metropolitana D/E	100	8.3%
Resto urbano	Resto urbano	596	49.3%
Rural	Rural	212	17.6%
Total		1207	100.0%

Fuente: IEP- Estudios de Opinión. Medición noviembre 2025.



Demetrio Antonio Ruiz Olorte
DNI: 41504897
N° COESPE: 918

IEP INSTITUTO DE ESTUDIOS PERUANOS

La distribución de la muestra por sexo y edad se presenta a continuación.

Cuadro 5. Distribución de la muestra por sexo

Sexo	Muestra noviembre 2025	
	Total	%
Hombre	602	49.9%
Mujer	605	50.1%
Total	1207	100.0%

Fuente: IEP- Estudios de Opinión. Medición noviembre 2025.

Cuadro 6. Distribución de la muestra por rango de edad

Edad	Muestra noviembre 2025	
	Total	%
18 a 29 años	311	25.8%
30 a 49 años	523	43.3%
50 a más años	373	30.9%
Total	1207	100.0%

Fuente: IEP- Estudios de Opinión. Medición noviembre 2025.

7. Margen de error

Los resultados del presente estudio tienen un error máximo estimado de $\pm 2.8\%$ para los resultados a nivel nacional.

8. Nivel de confianza

Los resultados del estudio tienen un nivel de confianza de 95% considerando una varianza máxima en las proporciones poblacionales ($p=q=0.5$).

9. Nivel de representatividad de la muestra

La representatividad se calcula tomando la población de las provincias que se recogieron en el estudio y se divide sobre la población entre la población total de 18 años a más según el Padrón Electoral actualizado a junio de 2025 (26,236,903). El numerador variará en cada medición de acuerdo con las provincias donde se aplique la encuesta.

De esta manera, la representatividad a nivel provincial es de 94.00%. Se tuvo una cobertura de 24 departamentos, 145 provincias y 424 distritos.

$$= \frac{(24,661,459)}{(26,236,903)} = 94.00\%$$



Demetrio Antonio Ruiz Olorte
DNI: 41504897
N° COESPE: 918

IEP INSTITUTO DE ESTUDIOS PERUANOS

10. Tipo de muestreo aplicado


Muestreo probabilístico con método de selección aleatoria en una sola etapa. Utiliza un marco muestral de números de celulares y se realizan llamadas aleatoriamente. Si el número seleccionado acepta y realiza la encuesta en su totalidad, se considera como encuesta efectiva. No obstante, si la encuesta es rechazada o queda a medio terminar, el software selecciona aleatoriamente otro número.

Etapa	Unidad de muestreo	Unidad informante	Tipo de selección
1	Número de celular	Persona de 18 años a más	Probabilístico. Aleatorio

11. Puntos de muestreo

A continuación, se detalla la muestra según departamento, provincia y distrito donde se aplicó la encuesta correspondiente a la medición del mes de noviembre.

Departamento	Provincia	Distrito
Amazonas	Chachapoyas	Chachapoyas, La Jalca
	Bagua	Bagua, Imaza
	Bongará	Florida, Jazán
	Condorcanqui	Nieva
	Luya	Luya, Pisuquia
	Rodríguez de Mendoza	Santa Rosa
	Utcubamba	Bagua Grande, Cajaruro, Yamón
Áncash	Huaraz	Cochabamba, Colcabamba, Huaraz, Independencia
	Antonio Raymondi	Aczo, Llamellín
	Casma	Casma
	Corongo	Bambas
	Huari	Huacchis, San Marcos
	Huarmey	Huarmey
	Huaylas	Caraz
	Pallasca	Pallasca
	Pomabamba	Pomabamba
	Santa	Chimbote, Nuevo Chimbote
	Sihuas	San Juan, Sihuas
	Yungay	Matacoto, Yungay
Apurímac	Abancay	Abancay, Lambrama
	Andahuaylas	Andahuaylas, José María Arguedas, Kishuara, San Jerónimo, Talavera, Tumay Huaraca, Turpo
	Aymaraes	Capaya, Caraybamba, Chalhuanca, Sañayca
	Cotabambas	Tambobamba
	Chincheros	Anco-Huallo (Uripa), Chincheros
Arequipa	Arequipa	Alto Selva Alegre, Arequipa, Cayma, Cerro Colorado, Jacobo Hunter, José Luis Bustamante Y



Demetrio Antonio Ruiz Olorte
DNI: 41504897
N° COESPE: 918

IEP INSTITUTO DE ESTUDIOS PERUANOS

Departamento	Provincia	Distrito
		Rivero, Mariano Melgar, Miraflores, Paucarpata, Santa Isabel de Siguan, Socabaya, Tiabaya, Yanahuara, Yura
	Camaná	Camaná, José María Quimper, Mariano Nicolás Valcárcel, Samuel Pastor
	Caravelí	Yauca
	Castilla	Viraco
	Islay	Cocachacra, Islay
	La Unión	Cotahuasi
Ayacucho	Huamanga	Acocro, Acos Vinchos, Ayacucho, Carmen Alto, Jesús Nazareno, Ocos, Quinua, San Juan Bautista, Socos, Vinchos
	Huanca Sancos	Carapo
	Huanta	Huamanguilla, Huanta, Llochegua
	La Mar	Anchihuay, Anco, Ayna, San Miguel, Tambo
	Parinacochas	Coracora
	Sucre	Querobamba
Cajamarca	Cajamarca	Asunción, Cajamarca, Encañada, Los Baños del Inca, Matara, Namora
	Cajabamba	Cajabamba, Sitacocha
	Celendín	Celendín, Huasmin, José Gálvez, La Libertad de Pallán, Sorochuco
	Chota	Chimbán, Chota, Huambos, Lajas, Llama, Tacabamba
	Cutervo	Callayuc, Cutervo, San Andrés de Cutervo, Santo Domingo de La Capilla
	Hualgayoc	Bambamarca
	Jaén	Colasay, Huabal, Jaén, San Felipe
	San Ignacio	Chirinos, Huarango, La Coipa, San Ignacio, San José de Lourdes
	San Marcos	Pedro Gálvez
	San Miguel	Niepos, San Silvestre de Cochán
	San Pablo	San Bernardino, San Luis, San Pablo
	Santa Cruz	Catache
Cusco	Cusco	Cusco, San Jerónimo, San Sebastián, Santiago, Wanchaq
	Anta	Huarocondo
	Calca	Lares, Pisac, Taray
	Canas	Kunturkanki
	Canchis	Sicuani
	Chumbivilcas	Colquemarka
	Espinar	Coporaque
	La Convención	Pichari, Santa Ana
	Quispicanchi	Urcos



Demetrio Antonio Ruiz Olorte
DNI: 41504897
N° COESPE: 918

IEP INSTITUTO DE ESTUDIOS PERUANOS

Departamento	Provincia	Distrito
	Urubamba	Ollantaytambo, Urubamba
Huancavelica	Huancavelica	Ascensión, Huancavelica
	Angaraes	Congalla
	Castrovirreyna	Arma, Castrovirreyna
	Churcampa	Locroja
	Tayacaja	Ahuaycha, Daniel Hernández
Huánuco	Huánuco	Amarilis, Churubamba, Huánuco, Pillco Marca
	Ambo	Conchamarca, Tomay Kichwa
	Huamalíes	Chavín de Pariarca, Llata
	Leoncio Prado	Pucayacu, Rupa-Rupa
	Marañón	La Morada
	Pachitea	Panao
	Puerto Inca	Honoría, Tournavista
	Lauricocha	San Francisco de Asís
Ica	Ica	Ica, La Tinguiña, Los Aquijes, Parcona, San José de los Molinos, Subtanjalla, Tate
	Chincha	Alto Laran, Chincha Alta, El Carmen, Pueblo Nuevo
	Nazca	Nazca
	Pisco	Huancano, Humay, Paracas, Pisco, San Andrés, San Clemente
Junín	Huancayo	Chilca, El Tambo, Huancán, Huancayo, Pariahuanca, Pilcomayo, San Agustín, San Jerónimo de Tunán, Sapallanga, Sicaya
	Concepción	Andamarca, Concepción
	Chanchamayo	Chanchamayo, Perené, Pichanaqui, San Ramón, Vitoc
	Jauja	Jauja
	Junín	Junín
	Tarma	Palca, Tarma
	Yauli	La Oroya
	Chupaca	Huáchac
La Libertad	Trujillo	El Porvenir, Florencia de Mora, Huanchaco, La Esperanza, Moche, Trujillo, Víctor Larco Herrera
	Ascope	Ascope, Paiján, Santiago de Cao
	Chepén	Chepén, Pueblo Nuevo
	Julcán	Calamarca
	Otuzco	Otuzco
	Pacasmayo	Pacasmayo
	Pataz	Buldibuyo, Chillia, Pataz
	Sánchez Carrión	Huamachuco, Sanagoran
	Santiago de Chuco	Angasmarca
	Virú	Chao, Virú



Demetrio Antonio Ruiz Olorte
DNI: 41504897
N° COESPE: 918

IEP INSTITUTO DE ESTUDIOS PERUANOS

Departamento	Provincia	Distrito
Lambayeque	Chiclayo	Cayalti, Chiclayo, Chongoyape, Etén Puerto, José Leonardo Ortiz, La Victoria, Patapo, Picsi, Pimentel, Reque, Saña, Tuman
	Ferreñafe	Cañaris, Manuel Antonio Mesones Muro, Pitipo
	Lambayeque	Chochope, Lambayeque, Motupe, Olmos, San José
Lima	Prov. Const. del Callao	Callao, Carmen de La Legua Reynoso, La Perla, La Punta, Mi Perú, Ventanilla
	Lima	Ancón, Ate, Barranco, Breña, Carabayllo, Chaclacayo, Chorrillos, Cieneguilla, Comas, El Agustino, Independencia, Jesús María, La Molina, La Victoria, Lima, Lince, Los Olivos, Lurigancho (Chosica), Lurín, Magdalena del Mar, Miraflores, Pachacámac, Pueblo Libre, Puente Piedra, Rímac, San Borja, San Isidro, San Juan de Lurigancho, San Juan de Miraflores, San Luis, San Martín De Porres, San Miguel, Santa Anita, Santa Rosa, Santiago De Surco, Surquillo, Villa El Salvador, Villa María del Triunfo
	Barranca	Barranca, Paramonga, Pativilca, Supe Puerto
	Cajatambo	Gorgor, Huancapón
	Canta	Huaros, Santa Rosa de Quives
	Cañete	Calango, Mala, Nuevo Imperial, San Vicente de Cañete
	Huaral	Chancay, Huaral
	Huarocharí	San Antonio
	Huaura	Huacho
Loreto	Maynas	Belén, Iquitos, Punchana, San Juan Bautista
	Alto Amazonas	Lagunas, Yurimaguas
	Loreto	Nauta, Trompeteros, Urarinas
Madre de Dios	Tambopata	Inambari, Tambopata
	Manu	Fitzcarrald, Manu
	Tahuamanu	Tahuamanu
Moquegua	Mariscal Nieto	Moquegua, San Antonio
	General Sánchez Cerro	Chojata
Pasco	Pasco	Chaupimarca, Huachón, Huariaca, Huayllay, Paucartambo, Simón Bolívar
	Daniel Alcides Carrión	Goyllarisquizga, Yanahuanca
	Oxapampa	Oxapampa, Palcazu, Pozuzo
Piura	Piura	Castilla, Catacaos, Cura Mori, La Unión, Piura, Tambo Grande, Veintisés de Octubre
	Ayabaca	Ayabaca, Montero
	Huancabamba	Canchaque, Huancabamba, Huarmaca, San Miguel de El Faique, Sondor
	Morropón	Buenos Aires, Chulucanas, Morropón



Demetrio Antonio Ruiz Olorte
 DNI: 41504897
 N° COESPE: 918

IEP INSTITUTO DE ESTUDIOS PERUANOS

Departamento	Provincia	Distrito
	Paita	La Huaca, Paita, Tamarindo
	Sullana	Bellavista, Ignacio Escudero, Marcavelica, Querecotillo, Sullana
	Talara	Pariñas
Puno	Puno	Acora, Chucuito, Paucarcolla, Platería, Puno
	Azángaro	Azángaro, Muñani
	Carabaya	Macusani
	Chucuito	Desaguadero, Juli, Kelluyo
	Melgar	Santa Rosa
	San Román	Juliaca
	Yunguyo	Yunguyo
San Martín	Moyobamba	Jepelacio, Moyobamba, Yantalo
	El Dorado	San José de Sisa, Shatoja
	Lamas	Barranquita, Lamas, Pinto Recodo
	Mariscal Cáceres	Juanjuí
	Picota	Picota
	Rioja	Elias Soplín Vargas, Nueva Cajamarca, Pardo Miguel, Rioja, San Fernando
	San Martín	La Banda de Shilcayo, Morales, Tarapoto
Tacna	Tacna	Tocache, Uchiza
		Ciudad Nueva, Coronel Gregorio Albarracín Lanchip, Tacna
Tumbes	Tumbes	San Jacinto, Tumbes
	Contralmirante Villar	Zorritos
	Zarumilla	Papayal, Zarumilla
Ucayali	Coronel Portillo	Calleria (Pucallpa), Campoverde, Iparia, Manantay, Masisea, Yarinacocha
	Atalaya	Raymondi
	Padre Abad	Alexander Von Humboldt, Boqueron, Irazola

12. Fecha de realización del trabajo de campo

Del jueves 20 al lunes 24 de noviembre del 2025

13. Página web

<https://estudiosdeopinion.iep.org.pe/>

La dirección específica donde pueden encontrarse los documentos en la web es:

<https://estudiosdeopinion.iep.org.pe/informe/noviembre-2025/>



Demetrio Antonio Ruiz Olorte

DNI: 41504897

N° COESPE: 918

IEP INSTITUTO DE ESTUDIOS PERUANOS



COLEGIO DE ESTADÍSTICOS DEL PERÚ

Ley No. 29093

(Publicado en el Diario Oficial El Peruano el 28/09/2007)

CONSEJO REGIONAL LIMA

**CONSTANCIA DE INSCRIPCIÓN Y
HABILITACIÓN N° 867-2025-CRL-D**

**EL DECANO DEL COLEGIO DE ESTADÍSTICOS DE LA
REGIÓN LIMA**

HACE CONSTAR

QUE, EL INGENIERO ESTADÍSTICO E INFORMÁTICO:

RUIZ OLORTE, DEMETRIO ANTONIO

FECHA DE COLEGIATURA:

07/05/2016

NÚMERO DE INSCRIPCIÓN EN EL COLEGIO DE
ESTADÍSTICOS DEL PERÚ:

918

DOCUMENTO NACIONAL DE IDENTIDAD:

41504897

HA COTIZADO EN ESTE COLEGIO PROFESIONAL HASTA EL MES DE DICIEMBRE DEL 2027 Y DE CONFORMIDAD CON LA LEY N° 29093, LEY DE CREACIÓN DEL COLEGIO DE ESTADÍSTICOS DEL PERÚ, Y A LO ESTABLECIDO EN EL INCISO B) DEL ARTICULO 29° DE NUESTRO ESTATUTO, SE ENCUENTRA HABILITADO Y EN CONSECUENCIA ESTÁ AUTORIZADO PARA EJERCER LA PROFESIÓN ESTADÍSTICA.

LA PRESENTE CONSTANCIA
TIENE VIGENCIA HASTA

**30
Día**

**04
Mes**

**2028
Año**

Lima, 18 de junio de 2025



Mg. Rocio Lucia Virto Tomasto
N° COESPE 022
Decano (E)
Colegio de Estadísticos Región Lima