

# Anexo 10: Resultados

## IEP Informe de opinión- Noviembre 2025

### Intención de voto – Elecciones generales 2026

  
Demetrio Antonio Ruiz Olorte  
DNI: 41504897  
N° COESPE: 918



Encuesta telefónica a nivel nacional



Lima, noviembre de 2025

Foto: Congreso de la República.



Demetrio Antonio Ruiz Olorte  
DNI: 41504897  
N° COESPE: 918



# Elecciones presidenciales 2026

## Intención de voto (respuesta espontánea)

# Elecciones presidenciales 2026

## Intención de voto

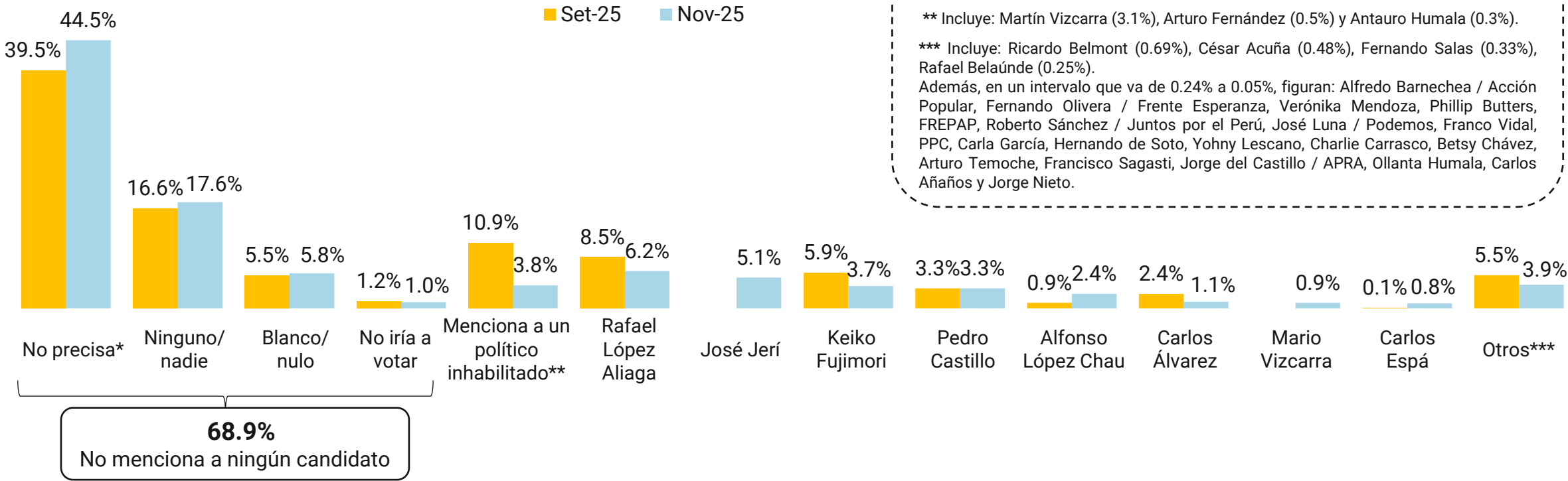
  
Demetrio Antonio Ruiz Olarte  
DNI: 41504897  
N° COESPE: 918



Se incrementa el número de personas indecisas con su preferencia electoral. El actual presidente José Jerí aparece con un 5.1% de las menciones, pese a que no puede postular en las Elecciones Generales de 2026. Mientras que las cifras de Rafael López Aliaga y Keiko Fujimori disminuyen con respecto al mes pasado, Alfonso López Chau y Carlos Espá aumentan sus seguidores.

Si las elecciones para presidente del Perú fuesen mañana, ¿por quién votaría?\*

[Respuesta espontánea]



\* Incluye: No sabe/No precisa (43.7%) y otras respuestas (0.8%), como: da características de un candidato pero no da nombres, o que sea de izquierda o derecha. La suma de estas respuestas es 44.5%.

\*\* Incluye: Martín Vizcarra (3.1%), Arturo Fernández (0.5%) y Antauro Humala (0.3%).

\*\*\* Incluye: Ricardo Belmont (0.69%), César Acuña (0.48%), Fernando Salas (0.33%), Rafael Belaúnde (0.25%).

Además, en un intervalo que va de 0.24% a 0.05%, figuran: Alfredo Barnechea / Acción Popular, Fernando Olivera / Frente Esperanza, Verónica Mendoza, Phillip Butters, FREPAP, Roberto Sánchez / Juntos por el Perú, José Luna / Podemos, Franco Vidal, PPC, Carla García, Hernando de Soto, Yohny Lescano, Charlie Carrasco, Betsy Chávez, Arturo Temoche, Francisco Sagasti, Jorge del Castillo / APRA, Ollanta Humala, Carlos Añaños y Jorge Nieto.

\* En septiembre, la pregunta fue: si las elecciones para presidente del Perú fuesen mañana, ¿por qué candidato(a) consideraría votar? [Respuesta espontánea]

Base noviembre 2025: total de entrevistados (1207).

# Elecciones presidenciales 2026

## Intención de voto según segmentos (I)\*

  
Demetrio Antonio Ruiz Olorte  
DNI: 41504897  
N° COESPE: 918



Si las elecciones para presidente del Perú fuesen mañana, ¿por quién votaría? [Respuesta espontánea]

Noviembre 2025	Total	Ámbito			Macrozona					Sexo		Edad			Nivel socioeconómico		
		Lima Met.	Perú urbano	Perú rural	Lima Met.	Norte	Centro	Sur	Oriente	Hombre	Mujer	18 a 29	30 a 49	50 a +	NSE A/B	NSE C	NSE D/E
No precisa	44.5%	37.6%	45.8%	52.0%	37.6%	44.2%	53.5%	49.1%	48.5%	42.6%	46.4%	50.8%	40.7%	44.1%	34.4%	40.3%	49.9%
Ninguno/nadie	17.6%	21.4%	16.9%	13.1%	21.4%	14.2%	20.2%	15.4%	15.0%	17.2%	18.0%	14.6%	19.6%	17.5%	20.0%	17.5%	17.0%
Blanco/nulo	5.8%	4.9%	5.9%	6.8%	4.9%	6.6%	4.1%	5.8%	7.6%	5.7%	5.8%	6.6%	5.4%	5.6%	6.3%	5.0%	6.2%
No iría a votar	1.0%	0.7%	1.2%	0.9%	0.7%	1.0%	-	2.2%	0.7%	0.8%	1.1%	0.7%	0.8%	1.3%	1.0%	0.8%	1.0%
Menciona a un político inhabilitado	3.8%	2.3%	3.9%	5.8%	2.3%	5.5%	4.6%	6.0%	1.1%	2.2%	5.4%	6.3%	4.7%	0.9%	2.6%	3.2%	4.6%
Rafael López Aliaga	6.2%	10.0%	5.2%	2.4%	10.0%	4.3%	2.1%	5.0%	4.9%	7.8%	4.6%	4.4%	6.5%	7.2%	14.6%	7.5%	3.1%
José Jerí	5.1%	3.9%	4.5%	7.8%	3.9%	9.0%	3.5%	1.4%	7.2%	4.1%	6.0%	3.0%	4.9%	6.8%	1.5%	4.5%	6.4%
Keiko Fujimori	3.7%	4.7%	3.5%	2.8%	4.7%	4.7%	3.5%	2.0%	2.3%	4.0%	3.4%	3.5%	3.7%	3.9%	3.3%	5.6%	2.6%
Pedro Castillo	3.3%	1.3%	3.8%	5.2%	1.3%	4.7%	2.9%	3.5%	5.6%	5.1%	1.5%	1.7%	4.5%	3.0%	2.0%	2.4%	4.2%
Alfonso López Chau	2.4%	3.2%	2.4%	1.4%	3.2%	0.9%	2.1%	3.0%	2.5%	2.5%	2.3%	3.0%	2.3%	2.1%	4.6%	3.8%	0.9%
Carlos Álvarez	1.1%	2.4%	0.7%	-	2.4%	0.3%	-	1.2%	-	1.5%	0.7%	0.7%	1.4%	1.1%	1.8%	1.5%	0.7%
Mario Vizcarra	0.9%	1.3%	0.7%	0.5%	1.3%	0.3%	0.8%	0.9%	0.8%	0.4%	1.3%	0.4%	0.1%	2.1%	0.8%	1.4%	0.6%
Carlos Espá	0.8%	1.5%	0.7%	-	1.5%	1.0%	-	0.5%	-	1.2%	0.5%	1.0%	0.6%	1.0%	3.4%	0.8%	0.2%
Otros	3.9%	4.6%	4.6%	1.4%	4.6%	3.3%	2.8%	4.1%	3.6%	5.0%	2.8%	3.2%	4.6%	3.6%	3.6%	5.6%	2.8%

■ Diferencia significativa.

\* Estos cruces deben ser tomados con cautela, algunos porcentajes son muy bajos como para que las diferencias estadísticas encontradas sean relevantes.

Base noviembre 2025: total de entrevistados (1207).

# Elecciones presidenciales 2026

## Intención de voto según segmentos (II)\*

  
Demetrio Antonio Ruiz Olorte  
DNI: 41504897  
N° COESPE: 918



Si las elecciones para presidente del Perú fuesen mañana, ¿por quién votaría? [Respuesta espontánea]

Noviembre 2025	Total	Nivel educativo		Interés en política			Identificación ideológica			Área de residencia		Ámbito II	
		Educación básica	Educación superior	Muy interesado	Algo interesado	Poco + nada interesado	Izquierda	Centro	Derecha	Urbano	Rural	Lima Met.	Perú sin Lima Met.
No precisa	44.5%	47.4%	41.3%	33.7%	44.9%	45.8%	44.1%	46.5%	44.5%	42.3%	52.0%	37.6%	47.9%
Ninguno/nadie	17.6%	17.9%	17.2%	12.0%	10.0%	22.0%	19.8%	22.1%	17.6%	18.9%	13.1%	21.4%	15.6%
Blanco/nulo	5.8%	5.1%	6.5%	5.0%	5.8%	6.1%	5.8%	7.0%	5.8%	5.5%	6.8%	4.9%	6.2%
No iría a votar	1.0%	1.0%	0.9%	0.5%	-	1.5%	1.3%	1.1%	1.0%	1.0%	0.9%	0.7%	1.1%
Menciona a un político inhabilitado	3.8%	3.7%	3.9%	2.1%	7.4%	2.8%	5.1%	2.5%	3.8%	3.2%	5.8%	2.3%	4.6%
Rafael López Aliaga	6.2%	4.0%	8.6%	10.4%	9.7%	4.0%	1.4%	2.8%	6.2%	7.3%	2.4%	10.0%	4.3%
José Jerí	5.1%	7.3%	2.6%	6.9%	4.1%	5.1%	3.7%	4.2%	5.1%	4.2%	7.8%	3.9%	5.6%
Keiko Fujimori	3.7%	3.3%	4.2%	5.4%	4.2%	3.1%	1.7%	1.8%	3.7%	4.0%	2.8%	4.7%	3.2%
Pedro Castillo	3.3%	4.1%	2.4%	5.0%	2.4%	3.4%	6.8%	0.9%	3.3%	2.7%	5.2%	1.3%	4.3%
Alfonso López Chau	2.4%	1.0%	4.0%	7.5%	2.9%	1.2%	3.3%	4.0%	2.4%	2.7%	1.4%	3.2%	2.0%
Carlos Álvarez	1.1%	1.2%	1.0%	1.9%	1.6%	0.8%	0.4%	1.0%	1.1%	1.4%	-	2.4%	0.4%
Mario Vizcarra	0.9%	0.5%	1.3%	0.9%	2.4%	0.3%	1.1%	1.4%	0.9%	1.0%	0.5%	1.3%	0.7%
Carlos Espá	0.8%	0.5%	1.3%	3.1%	1.0%	0.3%	-	1.0%	0.8%	1.1%	-	1.5%	0.5%
Otros	3.9%	3.0%	4.8%	5.7%	3.6%	3.7%	5.7%	3.8%	3.9%	4.6%	1.4%	4.6%	3.5%

 Diferencia significativa.

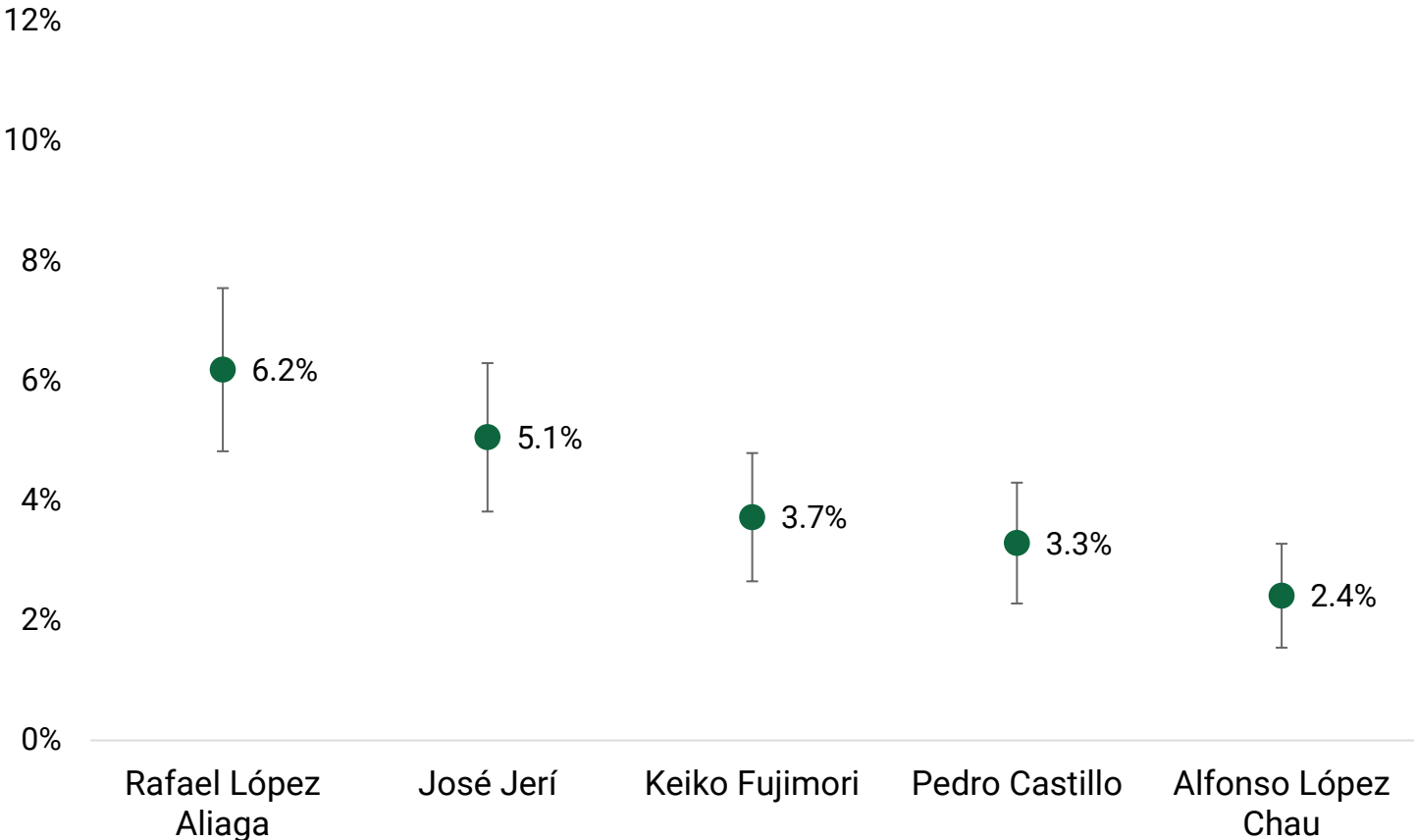
\* Estos cruces deben ser tomados con cautela, algunos porcentajes son muy bajos como para que las diferencias estadísticas encontradas sean relevantes.

# Elecciones presidenciales 2026. Diferencias entre las cinco menciones principales (intervalos de confianza)

Demetrio Antonio Ruiz Olorte  
DNI: 41504897  
N° COESPE: 918



Intención de voto - Elecciones presidenciales 2026  
(noviembre 2025)



Los intervalos de confianza muestran que no existen diferencias significativas en la intención de voto entre R. López Aliaga y J. Jerí, aunque sí existen diferencias entre R. López Aliaga y K. Fujimori. Tampoco se observan diferencias estadísticamente significativas entre Fujimori, Castillo y López Chau.

# Elecciones presidenciales 2026

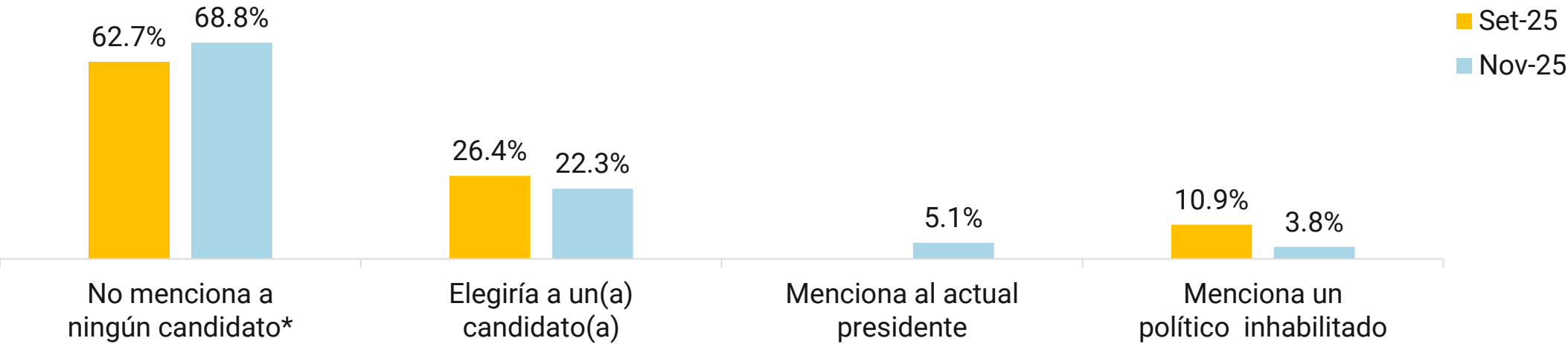
## Decisión del voto

  
Demetrio Antonio Ruiz Olarte  
DNI: 41504897  
N° COESPE: 918



A diferencia del mes de septiembre, un mayor número de personas no menciona a ningún candidato. También se reducen las menciones de políticos inhabilitados, pero aparece la figura del presidente Jerí.

Si las elecciones para presidente del Perú fuesen mañana, ¿por quién votaría? [Respuesta espontánea]



\* Incluye: No precisa (44.5%), Ninguno/nadie (17.6%), Blanco/nulo (5.8%), No iría a votar (1.0%).

# Elecciones presidenciales 2026

## Decisión del voto según segmentos

  
Demetrio Antonio Ruiz Olorte  
DNI: 41504897  
N° COESPE: 918



Si las elecciones para presidente del Perú fuesen mañana, ¿por quién votaría? [Respuesta espontánea]

Noviembre 2025	Total	Ámbito			Macrozona					Sexo		Edad			Nivel socioeconómico		
		Lima Met.	Perú urbano	Perú rural	Lima Met.	Norte	Centro	Sur	Oriente	Hombre	Mujer	18 a 29	30 a 49	50 a +	NSE A/B	NSE C	NSE D/E
No menciona a ningún candidato	68.8%	64.6%	69.9%	72.8%	64.6%	65.9%	77.8%	72.5%	71.9%	66.3%	71.3%	72.7%	66.5%	68.4%	61.7%	63.6%	74.0%
Elegiría un(a) candidato(a)	22.3%	29.1%	21.7%	13.7%	29.1%	19.6%	14.2%	20.2%	19.9%	27.5%	17.3%	18.0%	23.9%	23.8%	34.3%	28.7%	15.0%
Menciona al actual presidente	5.1%	3.9%	4.5%	7.8%	3.9%	9.0%	3.5%	1.4%	7.2%	4.1%	6.0%	3.0%	4.9%	6.8%	1.5%	4.5%	6.4%
Menciona a un político inhabilitado	3.8%	2.3%	3.9%	5.8%	2.3%	5.5%	4.6%	6.0%	1.1%	2.2%	5.4%	6.3%	4.7%	0.9%	2.6%	3.2%	4.6%

Noviembre 2025	Total	Nivel educativo		Interés en política			Identificación ideológica			Área de residencia		Ámbitto II	
		Educación básica	Educación superior	Muy interesado	Algo interesado	Poco + nada interesado	Izquierda	Centro	Derecha	Urbano	Rural	Lima Met.	Perú sin Lima Met.
No menciona a ningún candidato	68.8%	71.4%	65.9%	51.3%	60.7%	75.3%	70.9%	76.7%	53.6%	67.6%	72.8%	64.6%	70.9%
Elegiría un(a) candidato(a)	22.3%	17.6%	27.6%	39.8%	27.7%	16.8%	20.3%	16.6%	33.5%	24.9%	13.7%	29.1%	19.0%
Menciona al actual presidente	5.1%	7.3%	2.6%	6.9%	4.1%	5.1%	3.7%	4.2%	7.7%	4.2%	7.8%	3.9%	5.6%
Menciona a un político inhabilitado	3.8%	3.7%	3.9%	2.1%	7.4%	2.8%	5.1%	2.5%	5.2%	3.2%	5.8%	2.3%	4.6%

 Diferencia significativa.

Base noviembre 2025: total de entrevistados (1207).





Demetrio Antonio Ruiz Olorte  
DNI: 41504897  
N° COESPE: 918



# Metodología. Ficha técnica del estudio

# Encuestas telefónicas

Demetrio Antonio Ruiz Olorte  
DNI: 41504897  
N° COESPE: 918



La metodología de encuesta telefónica que utiliza el área de Estudios de Opinión del IEP toma como marco muestral una selección aleatoria de números de celular, con base en las series de numeración de los servicios de telefonía móvil que proporciona el Ministerio de Transporte y Comunicaciones (MTC). Aquí se incluyen todos los proveedores de telefonía móvil del país y contienen el mismo número de dígitos que los números de celulares (9 dígitos), lo que permite obtener un poco más de 89 millones de combinaciones de números telefónicos posibles.

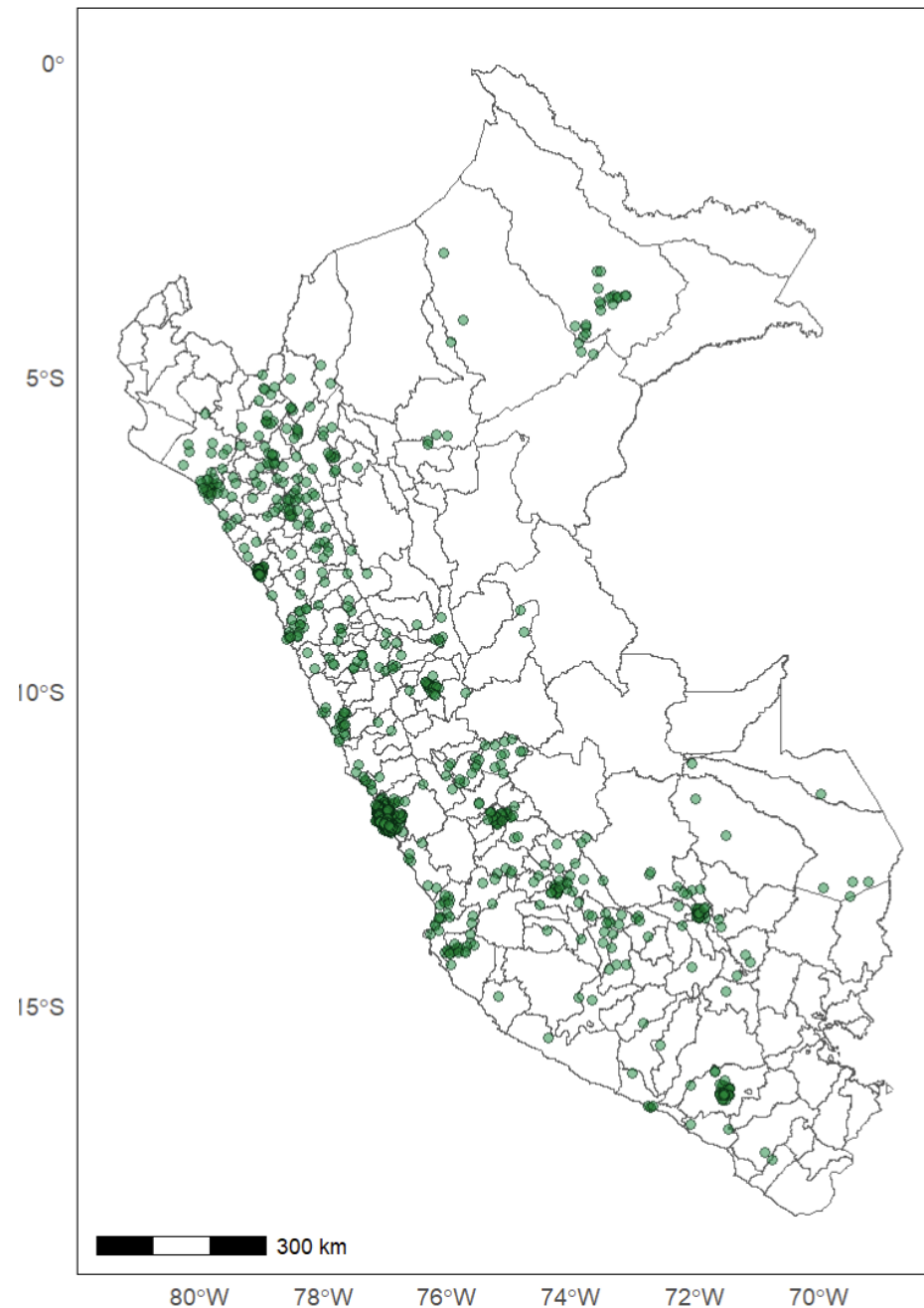
Para seleccionar el marco muestral se emplea un Software de Muestreo Telefónico (SMUT), creado exclusivamente para el IEP, el cual permite la generación de un marco muestral de números de celular de forma aleatoria a partir de las cabeceras asignadas a los operadores de telefonía móvil.

Según las últimas cifras de las encuestas nacionales, más del 95% de hogares posee un celular. Según la ERETEL 2023 (OSIPTEL), la cifra es de 99% y según la ENAHO 2024 (INEI) este porcentaje es de 95%. Lo cual confirma que realizar encuestas a través de llamadas telefónicas por celular garantiza una buena representatividad de la población nacional.

La diferencia con un diseño muestral para una encuesta presencial es que en esta el muestreo es polietápico con selección de cuotas en la última etapa. En una encuesta telefónica, el muestreo solo tiene una etapa aleatoria. En la práctica, tanto en las encuestas presenciales como en las telefónicas, se hace un ejercicio de ponderación para corregir posibles sesgos, la ponderación debe ser mínima.

Una de las principales ventajas de la encuesta telefónica es su mayor cobertura y dispersión, que por temas de costo no se puede lograr con una encuesta presencial. La desventaja es que la encuesta telefónica no permite usar ayudas visuales (tarjetas, por ejemplo) y no debería durar más de 15 minutos para no cansar a la persona encuestada.

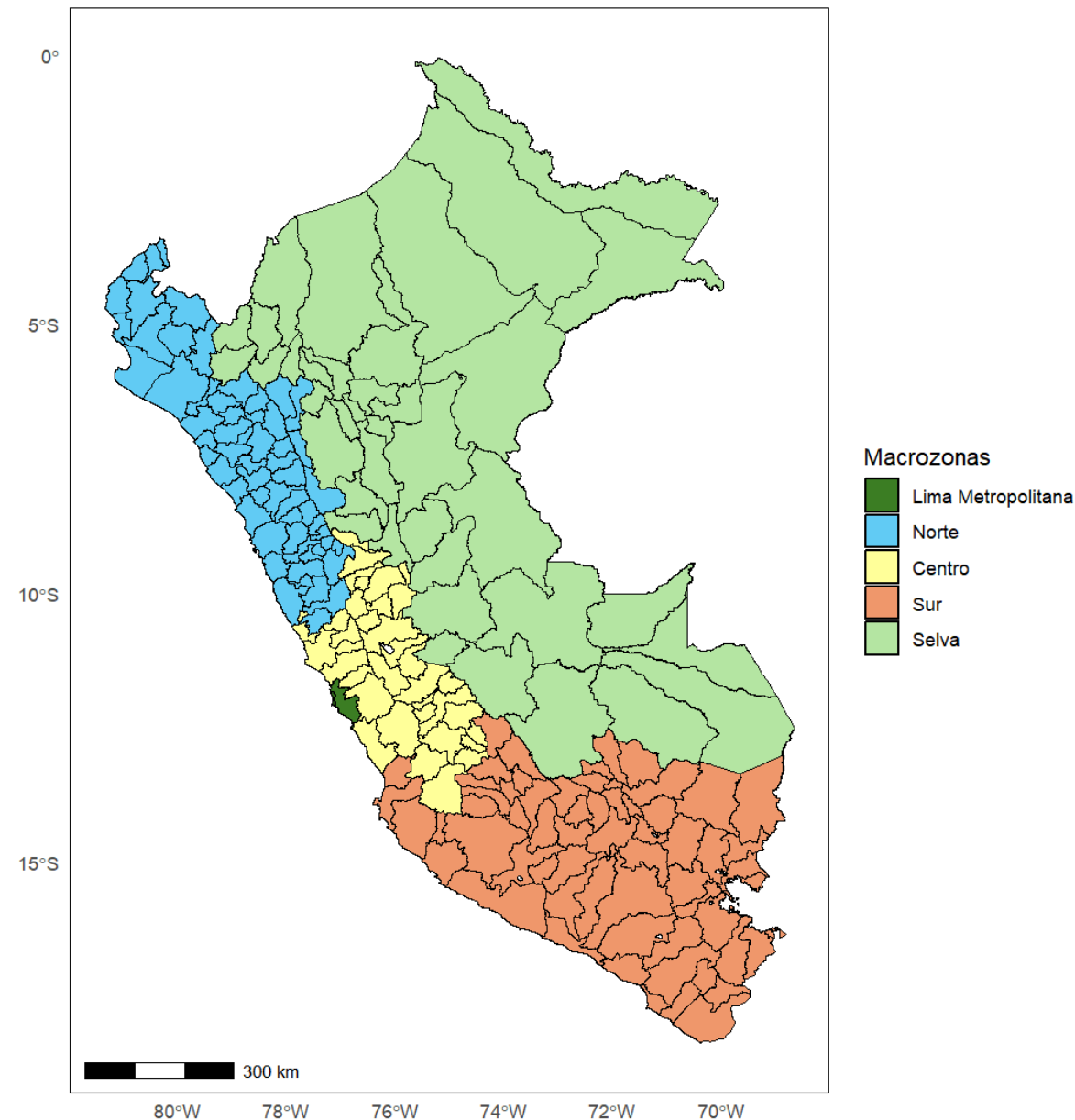
# Distribución de la muestra de la encuesta de noviembre de 2025



Demetrio Antonio Ruiz Olorte  
DNI: 41504897  
N° COESPE: 918

**1207** personas entrevistadas en:  
**24** departamentos  
**145** provincias  
**424** distritos

# Macrozonas



Demetrio Antonio Ruiz Olorte  
DNI: 41504897  
N° COESPE: 918



En las encuestas del IEP, la agrupación del territorio nacional en macrozonas se hace a partir de las provincias. Por ejemplo, hay provincias que pueden pertenecer a un departamento de centro o sur, pero que por clasificación provincial son consideradas dentro de la macrozona oriente, como La Convención en Cusco.

A continuación, se muestra el porcentaje de población electoral que tiene cada una de las macrozonas.

Macrozona	Población electoral (18 años a más, con DNI)	Porcentaje
Lima Metropolitana	8,740,719	33.3%
Norte	6,310,838	24.1%
Centro	2,569,964	9.8%
Sur	5,228,469	19.9%
Oriente	3,386,913	12.9%
Total	26,236,903	100%

Fuente: RENIEC. Padrón Electoral actualizado a junio de 2025.  
<https://portales.reniec.gob.pe/web/estadistica/pelectoral>

# Ficha técnica del estudio



Demetrio Antonio Ruiz Olorte  
DNI: 41504897  
N° COESPE: 918



Encuestadora	Instituto de Estudios Peruanos (IEP).									
Registro ante el Jurado Nacional de Elecciones	000485-REE/JNE – 002-2025-GG/JNE.									
Financiación del estudio	La República e Instituto de Estudios Peruanos (IEP).									
Objetivo del estudio	Recoger la opinión de la ciudadanía sobre coyuntura y la intención de voto para las próximas elecciones presidenciales de abril de 2026.									
Tamaño de la población objeto de estudio	Población de 18 años a más con DNI, en zonas urbanas y rurales: 26,236,903 personas. Fuente: RENIEC. Padrón Electoral actualizado a junio de 2025.									
Tamaño y distribución de la muestra	1207 entrevistados distribuidos en 24 departamentos, 145 provincias y 424 distritos*.									
Margen de error	Los resultados del presente estudio tienen un error máximo estimado de $\pm 2.8$ puntos para los resultados a nivel nacional.									
Nivel de confianza	Los resultados del estudio tienen un nivel de confianza del 95%, considerando una varianza máxima en las proporciones poblacionales ( $p=q=0.5$ ).									
Representatividad	Nivel de representatividad provincial de 94.00%.									
Fuente del marco muestral	Ministerio de Transportes y Comunicaciones (2019). Relación de cabeceras de operadores de móviles.									
Tipo de muestreo aplicado	<del>Muestreo probabilístico con método de selección aleatoria de números de celular. Encuesta telefónica.</del>									
	<table><tr><th>Etapa</th><th>Unidad de muestreo</th><th>Unidad informante</th><th>Tipo de Selección</th></tr><tr><td>1</td><td>Número de celular</td><td>Persona de 18 años a más, con DNI</td><td>Probabilístico. Aleatorio</td></tr></table>	Etapa	Unidad de muestreo	Unidad informante	Tipo de Selección	1	Número de celular	Persona de 18 años a más, con DNI	Probabilístico. Aleatorio	
Etapa	Unidad de muestreo	Unidad informante	Tipo de Selección							
1	Número de celular	Persona de 18 años a más, con DNI	Probabilístico. Aleatorio							
Puntos de muestreo	Lima Metropolitana, Perú urbano, Perú rural.									
Fecha de campo	Del 20 al 24 de noviembre de 2025.									
Página web	<a href="https://estudiosdeopinion.iep.org.pe/">https://estudiosdeopinion.iep.org.pe/</a>									

(\*) El detalle de la distribución se encuentra en las siguientes diapositivas.

# Ficha técnica del estudio

*[Firma]*

Demetrio Antonio Ruiz Olorte  
DNI: 41504897  
N° COESPE: 918



## Distribución de la población objeto de estudio (18 años a más con DNI) según sexo, edad, ámbito y nivel socioeconómico

Sexo	%
Hombre	49.8%
Mujer	50.2%
Total	100%

Fuente: RENIEC. Padrón Electoral actualizado a junio de 2025.

Rango de edad	%
18 a 29 años	25.7%
30 a 49 años	39.6%
50 a más años	34.7%
Total	100%

Fuente: RENIEC. Padrón Electoral actualizado a junio de 2025.

Ámbito	Población 18 años a más	%
Lima Metropolitana	8,734,813	33.3%
Resto urbano	11,545,175	44.0%
Rural	5,956,915	22.7%
Total	26,236,903	100%

Fuente: RENIEC. Padrón Electoral actualizado a junio de 2025.

Nivel socioeconómico	Población 18 años a más	%
Lima Metropolitana A	214,856	2.5%
Lima Metropolitana B	1,594,167	18.3%
Lima Metropolitana C	4,255,935	48.7%
Lima Metropolitana D	2,230,012	25.5%
Lima Metropolitana E	439,842	5.0%
Total	8,734,813	100%

Fuente: APEIM 2024.

## Distribución de la muestra según sexo, edad, ámbito y nivel socioeconómico

Sexo	Muestra noviembre 2025	%
Hombre	602	49.9%
Mujer	605	50.1%
Total	1207	100.0%

Fuente: IEP- Estudios de Opinión. Medición noviembre 2025.

Rango de edad	Muestra noviembre 2025	%
18 a 29 años	311	25.8%
30 a 49 años	523	43.3%
50 a más años	373	30.9%
Total	1207	100.0%

Fuente: IEP- Estudios de Opinión. Medición noviembre 2025.

Ámbito	Muestra noviembre 2025	%
Lima Metropolitana	399	33.1%
Resto Urbano	596	49.3%
Rural	212	17.6%
Total	1207	100.0%

Fuente: IEP- Estudios de Opinión. Medición noviembre 2025.

Nivel socioeconómico	Muestra noviembre 2025	%
Lima Met. NSE A/B	127	31.8%
Lima Met. NSE C	172	43.1%
Lima Met. NSE D/E	100	25.1%
Total	399	100.0%

Fuente: IEP- Estudios de Opinión. Medición noviembre 2025.

# Ficha técnica del estudio

Demetrio Antonio Ruiz Olorte  
DNI: 41504897  
N° COESPE: 918



## Departamentos, provincias y distritos de la muestra (I)

Dpto.	Provincia	Distrito
Amazonas	Chachapoyas	Chachapoyas, La Jalca
	Bagua	Bagua, Imaza
	Bongará	Florida, Jazán
	Condorcanqui	Nieva
	Luya	Luya, Pisuquia
	Rodríguez de Mendoza	Santa Rosa
	Utcubamba	Bagua Grande, Cajaruro, Yamón
Áncash	Huaraz	Cochabamba, Colcabamba, Huaraz, Independencia
	Antonio Raymondi	Aczo, Llamellín
	Casma	Casma
	Corongo	Bambas
	Huari	Huacchis, San Marcos
	Huarmey	Huarmey
	Huaylas	Caraz
	Pallasca	Pallasca
	Pomabamba	Pomabamba
	Santa	Chimbote, Nuevo Chimbote
	Sihuas	San Juan, Sihuas
	Yungay	Matacoto, Yungay
Apurímac	Abancay	Abancay, Lambrama
	Andahuaylas	Andahuaylas, José María Arguedas, Kishuara, San Jerónimo, Talavera, Tumay Huaraca, Turpo
	Aymaraes	Capaya, Caraybamba, Chalhuanca, Sañayca
	Cotabambas	Tambobamba
	Chincheros	Anco-Huallo (Uripa), Chincheros
Arequipa	Arequipa	Alto Selva Alegre, Arequipa, Cayma, Cerro Colorado, Jacobo Hunter, José Luis Bustamante Y Rivero, Mariano Melgar, Miraflores, Paucarpata, Santa Isabel de Sigüas, Socabaya, Tiabaya, Yanahuara, Yura
	Camaná	Camaná, José María Quimper, Mariano Nicolás Valcárcel, Samuel Pastor
	Caravelí	Yauca
	Castilla	Viraco
	Islay	Cocachacra, Islay
	La Unión	Cotahuasi

Dpto.	Provincia	Distrito
Ayacucho	Huamanga	Acocro, Acos Vinchos, Ayacucho, Carmen Alto, Jesús Nazareno, Ocros, Quinoa, San Juan Bautista, Socos, Vinchos
		Huanca Sancos
		Carapo
		Huanta
	La Mar	Anchihuay, Anco, Ayna, San Miguel, Tambo
	Parinacochas	Coracora
	Sucre	Querobamba
Cajamarca	Cajamarca	Asunción, Cajamarca, Encañada, Los Baños del Inca, Matara, Namora
	Cajabamba	Cajabamba, Sitacocha
	Celendín	Celendín, Huasmin, José Gálvez, La Libertad de Pallán, Sorochuco
	Chota	Chimbán, Chota, Huambos, Lajas, Llama, Tacabamba
	Cutervo	Callayuc, Cutervo, San Andrés de Cutervo, Santo Domingo de La Capilla
	Hualgayoc	Bambamarca
	Jaén	Colasay, Huabal, Jaén, San Felipe
	San Ignacio	Chirinos, Huarango, La Coipa, San Ignacio, San José de Lourdes
	San Marcos	Pedro Gálvez
	San Miguel	Niepos, San Silvestre de Cochán
	San Pablo	San Bernardino, San Luis, San Pablo
Cusco	Santa Cruz	Catache
	Cusco	Cusco, San Jerónimo, San Sebastián, Santiago, Wanchaq
	Anta	Huarocondo
	Calca	Lares, Pisac, Taray
	Canas	Kunturkanki
	Canchis	Sicuani
	Chumbivilcas	Colquamarca
	Espinar	Coporaque
	La Convención	Pichari, Santa Ana
	Quispicanchi	Urcos
	Urubamba	Ollantaytambo, Urubamba

Dpto.	Provincia	Distrito
Huancavelica	Huancavelica	Ascensión, Huancavelica
	Angaraes	Congalla
	Castrovirreyna	Arma, Castrovirreyna
	Churcampa	Locroja
	Tayacaja	Ahuaycha, Daniel Hernández
Huánuco	Huánuco	Amarilis, Churubamba, Huánuco, Pillco Marca
	Ambo	Conchamarca, Tomay Kichwa
	Huamalíes	Chavín de Pariarca, Llata
	Leoncio Prado	Pucayacu, Rupa-Rupa
	Marañón	La Morada
	Pachitea	Panao
	Puerto Inca	Honoría, Tournavista
Ica	Lauricocha	San Francisco de Asís
	Ica	Ica, La Tinguiña, Los Aquijes, Parcona, San José de los Molinos, Subtanjalla, Tate
	Chincha	Alto Laran, Chincha Alta, El Carmen, Pueblo Nuevo
	Nazca	Nazca
	Pisco	Huancano, Humay, Paracas, Pisco, San Andrés, San Clemente
Junín	Huancayo	Chilca, El Tambo, Huancán, Huancayo, Pariahuanca, Pilcomayo, San Agustín, San Jerónimo de Tunán, Sapallanga, Sicaya
	Concepción	Andamarca, Concepción
	Chanchamayo	Chanchamayo, Perené, Pichanaqui, San Ramón, Vitoc
	Jauja	Jauja
	Junín	Junín
	Tarma	Palca, Tarma
	Yauli	La Oroya
	Chupaca	Huáchac

# Ficha técnica del estudio

Demetrio Antonio Ruiz Olorte  
DNI: 41504897  
N° COESPE: 918



## Departamentos, provincias y distritos de la muestra (II)

Dpto.	Provincia	Distrito
La Libertad	Trujillo	El Porvenir, Florencia de Mora, Huanchaco, La Esperanza, Moche, Trujillo, Víctor Larco Herrera
		Ascope
		Ascope, Paiján, Santiago de Cao
		Chepén
		Chepén, Pueblo Nuevo
		Julcán
		Calamarca
		Otuzco
		Otuzco
		Pacasmayo
Lambayeque	Chiclayo	Buldibuyo, Chillia, Pataz
		Sánchez Carrión
		Huamachuco, Sanagoran
		Angasmарca
Lima	Virú	Chao, Virú
		Cayalti, Chiclayo, Chongoyape, Etén Puerto, José Leonardo Ortiz, La Victoria, Patapo, Pícsi, Pimentel, Reque, Saña, Tumán
		Ferreñafe
		Cañaris, Manuel Antonio Mesones Muro, Pitipo
Lima	Lambayeque	Chochope, Lambayeque, Motupe, Olmos, San José
		Prov. Const. del Callao
		Callao, Carmen de La Legua Reynoso, La Perla, La Punta, Mi Perú, Ventanilla
		Lima
		Ancón, Ate, Barranco, Breña, Carabayllo, Chaclacayo, Chorrillos, Cieneguilla, Comas, El Agustino, Independencia, Jesús María, La Molina, La Victoria, Lima, Lince, Los Olivos, Lurigancho (Chosica), Lurín, Magdalena del Mar, Miraflores, Pachacámac, Pueblo Libre, Puente Piedra, Rímac, San Borja, San Isidro, San Juan de Lurigancho, San Juan de Miraflores, San Luis, San Martín De Porres, San Miguel, Santa Anita, Santa Rosa, Santiago De Surco, Surquillo, Villa El Salvador, Villa María del Triunfo
		Barranca
		Barranca, Paramonga, Pativilca, Supe Puerto
		Cajatambo
		Gorgor, Huancapón
		Canta
		Huaros, Santa Rosa de Quives
		Cañete
		Calango, Mala, Nuevo Imperial, San Vicente de Cañete
		Huaral
		Chancay, Huaral
		Huachirí
		San Antonio
		Huaura
		Huacho

Dpto.	Provincia	Distrito
Loreto	Maynas	Belén, Iquitos, Punchana, San Juan Bautista
		Alto Amazonas
		Lagunas, Yurimaguas
Madre de Dios	Loreto	Nauta, Trompeteros, Urarinas
		Tambopata
		Inambari, Tambopata
		Manu
Moquegua	Fitzcarrald, Manu	Tahuamanu
		Tahuamanu
		Tahuamanu
Pasco	Mariscal Nieto	Moquegua, San Antonio
		General Sánchez Cerro
		Chojata
Piura	Pasco	Chaupimarca, Huachón, Huariaca, Huayllay, Paucartambo, Simón Bolívar
		Daniel Alcides Carrión
		Goyllarisquiza, Yanahuanca
Puno	Oxapampa	Oxapampa, Palcazu, Pozuzo
		Piura
		Castilla, Catacaos, Cura Mori, La Unión, Piura, Tambo Grande, Veintiséis de Octubre
		Ayabaca
		Ayabaca, Montero
		Huancabamba
		Canchaque, Huancabamba, Huarmaca, San Miguel de El Faique, Sondor
Puno	Morropón	Buenos Aires, Chulucanas, Morropón
		Paíta
		La Huaca, Paíta, Tamarindo
		Sullana
		Bellavista, Ignacio Escudero, Marcavelica, Querecotillo, Sullana
		Talara
		Pariñas
		Puno
		Acora, Chucuito, Paucarcolla, Platería, Puno
		Azángaro
Puno	Azángaro	Azángaro, Muñani
		Carabaya
		Macusani
		Chucuito
		Desaguadero, Juli, Kelluyo
		Melgar
		Santa Rosa
Puno	San Román	Juliaca
		Yunguyo
Puno	Yunguyo	Yunguyo
		Yunguyo

Dpto.	Provincia	Distrito
San Martín	Moyobamba	Jepelacio, Moyobamba, Yantalo
		El Dorado
		San José de Sisa, Shatoja
		Lamas
		Barranquita, Lamas, Pinto Recodo
		Mariscal Cáceres
		Juanjuí
		Picota
Tacna	Rioja	Elias Soplin Vargas, Nueva Cajamarca, Pardo Miguel, Rioja, San Fernando
		San Martín
		La Banda de Shilcayo, Morales, Tarapoto
		Tocache
Tumbes	Tocache	Tocache, Uchiza
		Tacna
		Tacna
Tumbes	Tacna	Ciudad Nueva, Coronel Gregorio Albarracín Lanchip, Tacna
		Tumbes
		San Jacinto, Tumbes
Ucayali	Tumbes	Contralmirante Villar
		Zorritos
		Zarumilla
		Papayal, Zarumilla
Ucayali	Coronel Portillo	Calleria (Pucallpa), Campoverde, Iparia, Manantay, Masisea, Yarinacocha
		Atalaya
		Raymondi
Ucayali	Padre Abad	Alexander Von Humboldt, Boqueron, Irazola
		Boqueron, Irazola